



comei, s.l.

Bruc, 39 – 08950-Esplugues de Llobregat (Barcelona)
Tel: 933134666 - Fax: 933144008
<http://www.comei.es>

DUPROCIM de Sant Pere de Ribes

CÒPIA PÚBLICA

DOCUMENT ÚNIC DE PROTECCIÓ CIVIL MUNICIPAL DE SANT PERE DE RIBES



Sant Pere de Ribes, a 8 de febrer de 2022



comei, s.l.

Bruc, 39 – 08950-Esplugues de Llobregat (Barcelona)
Tel: 933134666 - Fax: 933144008
<http://www.comei.es>

DUPROCIM de Sant Pere de Ribes

Sant Pere de Ribes, a 8 de febrer de 2022

TAULA DE CONTINGUTS

1	Document 1. Generalitats i Organització Municipal	9
1.1	Introducció, normativa i disposicions legals	10
1.2	Dades generals del municipi.....	11
1.2.1	Identificació del Municipi	11
1.2.2	Situació Geogràfica	11
1.2.3	Dades de Població	12
1.2.4	Infraestructures i Vies de Comunicació	12
1.2.5	Serveis Bàsics	14
1.2.6	Climatologia	14
1.2.7	Orografia i Hidrologia	16
1.3	Organització municipal de protecció civil.....	16
1.3.1	Estructura, Funcions i Responsabilitats.....	16
1.3.2	Centres de Coordinació	24
1.4	Programa i procediment d'implantació, simulacres, manteniment, revisió i actualització 26	
1.4.1	Programa d'Implantació del Pla.....	26
1.4.2	Manteniment del Pla.....	26
1.4.3	Programa d'Exercicis i Simulacres.....	26
1.5	Bases per al pla de recuperació previst a l'article 31 de la Llei 4/1997.....	30
	Document 2. Anàlisi del risc	33
2	Metodologia d'avaluació del Risc	35
2.1	Risc territorial	35
2.2	Riscos especials.....	35
2.3	Riscos específics.....	37
2.4	Anàlisi històrica.....	38
2.4.1	Identificació de perills.....	40
2.4.2	Avaluació de Riscos	41
2.4.3	Resultat	49
	Document 3. Vulnerabilitat municipal	55

3	Vulnerabilitat.....	57
3.1	Elements vulnerables.....	57
3.1.1	Emergències per pandèmies:.....	57
3.1.2	Emergències per onades de calor:	58
3.1.3	Emergències per concentració de persones:	59
3.1.4	Emergències per ventades	60
3.1.5	Emergències per risc químic:.....	62
3.1.6	Emergències per risc d'incendi forestal:	66
3.1.7	Emergències per risc d'inundacions:	67
3.1.8	Emergències per risc químic en el transport:.....	68
3.1.9	Emergències per risc de nevades:.....	69
3.1.10	Emergències per risc de contaminació accidental de les aigües marines:....	72
3.1.11	Emergències per risc sísmic:.....	72
3.1.12	Emergències per risc radiològic:.....	74
3.1.13	Emergències en el transport de viatgers per ferrocarril:.....	75
3.2	Àrees o sectors d'afectació.....	76
3.2.1	Emergències per pandèmies:.....	76
3.2.2	Emergències per onades de calor:	76
3.2.3	Emergències per concentració de persones:.....	76
3.2.4	Emergències per ventades:.....	77
3.2.5	Emergències per risc químic:.....	77
3.2.6	Emergències per risc d'incendi forestal:.....	78
3.2.7	Emergències per risc d'inundacions:	78
3.2.8	Emergències per risc químic en el transport:.....	78
3.2.9	Emergències per risc de nevades:.....	79
3.2.10	Emergències per risc de contaminació accidental de les aigües marines:....	79
3.2.11	Emergències per risc sísmic:.....	79
3.2.12	Emergències per risc radiològic:.....	79
3.2.13	Emergències en el transport de viatgers per ferrocarril:.....	80
3.3	Edificacions aïllades i nuclis secundaris.....	81
3.3.1	Edificacions aïllades.....	81
3.3.2	Nuclis secundaris	83
	Document 4. Procediments operatius per risc	85
4	Procediments Operatius i de Protecció.....	87
4.1	Procediment operatiu	87
4.1.1	Criteris d'activació. Nivells	87
4.1.2	Tasques preventives i operatives associades a cadascun dels nivells	88
4.1.3	Avisos: organització, sistemes i recorreguts d'avís	107
4.1.4	Procediments de relació i d'integració amb els plans d'àmbits superior.....	107
4.2	Mesures de protecció a la població.....	107
4.2.1	Execució de l'evacuació.....	107

4.2.2	Zones d'allunyament	108
4.2.3	Pautes de confinament	108
4.2.4	Control d'accessos	108
4.2.5	Centres d'acollida. Tipologia.....	109
Document 5. Fitxes d'actuació		111
5	Fitxes d'actuació.....	113
5.1	Fitxa d'Actuació pel Centre Receptor d'Alarmes (CRA)	114
5.2	Fitxa d'Actuació pel Coordinador Municipal de l'Emergència	115
5.3	Fitxa l'Actuació per a l'Alcaldessa (Responsable Municipal de l'Emergència)	116
5.4	Fitxa d'Actuació per al Representant Municipal al Pla Autonòmic.....	117
5.5	Fitxa d'Actuació per al Cap del Grup Local Sanitari.....	118
5.6	Fitxa d'Actuació per al Cap del Grup Local Logístic i d'Acollida.....	119
5.7	Fitxa d'Actuació per al Cap del Grup Local d'Ordre i Avisos a la Població.....	120
5.8	Fitxa d'Actuació per al Cap del Grup Local d'Intervenció	121
5.9	Fitxa d'Actuació per al Cap del Gabinet d'Informació	122
Document 6. Directori telefònic i catàleg de mitjans i recursos.....		123
6	Catàleg de recursos disponibles per l'emergència.....	124
6.1	Directori telefònic.....	124
6.1.1	Organigrama municipal de l'emergència	124
6.1.2	Centres de coordinació i serveis d'emergència	132
6.1.3	Centres d'acollida	132
6.1.4	Mitjans de comunicació.....	133
6.1.5	Municipis veïns	134
6.2	Catàleg de mitjans i recursos	134
6.2.1	Mitjans i recursos de l'ajuntament	134
6.2.2	Vehicles municipals	136
6.2.3	Associacions i grups voluntaris locals	137
6.2.4	Serveis bàsics.....	138
6.2.5	Serveis sanitaris	138
6.2.6	Altres recursos per l'acollida.....	140
6.2.7	Elements vulnerables.....	143

Document 7. Cartografia específica (per a cada risc)	155
Annexos.....	159
Annex 1. Criteris d'activació dels plans de protecció civil de la Generalitat.....	161

En compliment del que disposa l'article 5 de la Llei Orgànica 15/1999 de Protecció de Dades de Caràcter Personal, l'informem que les dades de caràcter personal, incorporades en aquest document estan incorporades al fitxer inscrit amb el codi 2070590794 a l'Agència Espanyola de Protecció de Dades denominat PEM, del que és responsable COMEI,SL.

Totes les dades de caràcter personal han estat cedides per l'Ajuntament de Sant Pere de Ribes amb l'única finalitat de formar part de la documentació necessària per a la planificació de la resposta, en l'àmbit municipal, a les situacions d'emergències considerades en aquest document. És l'Ajuntament el responsable d'haver obtingut l'autorització prèvia per a la cessió de totes les dades de caràcter personal incloses en aquest document. Les dades de caràcter personal recollides per l'Ajuntament de Sant Pere de Ribes s'incorporen en aquest document exclusivament per garantir l'adequada prestació dels serveis de gestió d'emergències del Municipi de Sant Pere de Ribes. Els destinataris d'aquesta informació són, per tant, únicament els agents implicats en la gestió de les emergències municipals.

La nostra empresa té implantades les mesures tècniques i organitzatives necessàries per garantir la seguretat, confidencialitat i integritat de les dades de caràcter personal que tracta.

COMEI, S.L. no comunicarà ni cedirà aquestes dades personals a tercers, totes aquelles dades que hagin de ser cedides, per manament legal als responsables de la gestió de les emergències municipals i als estaments oficials de gestió d'emergències de la Comunitat Autònoma, i en el seu cas de l'Estat, comunicant qualsevol sol·licitud al respecte a l'Ajuntament, qui no pot cedir les dades personals a tercers sense el consentiment exprés i positiu de les persones indicades a excepció dels supòsits legalment establerts i no les destinarà a finalitats diferents de les que van suposar la seva obtenció. COMEI, S.L. no es fa responsable del tractament de les dades de caràcter personal que facin aquests estaments oficials.

Finalitzada la relació amb l'Ajuntament de Sant Pere de Ribes, les dades seran conservades per motius de seguretat i servei amb el client, cancel·lant-se els registres al cap de cinc anys de la seva darrera utilització, a excepció de voluntat expressa d'aquest.

L'informem que pot exercir el seu dret d'accés, rectificació, cancel·lació, oposició i impugnació de valoracions en els termes prevists a la Llei Orgànica 15/99 i la normativa de desenvolupament d'aquesta, sense entrar en contradicció amb altres normes d'igual o superior rang que la indicada, per escrit mitjançant carta dirigida a COMEI, S.L, al Carrer Bruc, 39 de 08950-ESPLUGUES de LLOBREGAT (Barcelona) o per correu electrònic a l'adreça PEM@comei.es.

1 Document 1. Generalitats i Organització Municipal

1.1 Introducció, normativa i disposicions legals

El Document Únic de Protecció Civil Municipal és el document que estableix el marc orgànic i funcional previst per a un municipi, amb l'objecte de prevenir i controlar els riscos sobre les persones i els béns i donar resposta adequada a les possibles situacions d'emergència del municipi, sota responsabilitat del titular del pla i garantint la integració d'aquestes actuacions amb el sistema autonòmic de protecció civil.

Pel fet que Sant Pere de Ribes és una població afectada pels Pla de Protecció de Civil de Catalunya (**PROCICAT**) i els plans Especials **INFOCAT, NEUCAT, INUNCAT, SISMICAT, CAMCAT i VENTCAT**, i d'acord amb la Llei 4/1997 de protecció civil de Catalunya, l'Ajuntament resta obligat a elaborar i implantar el Pla de protecció civil municipal, del qual aquest document n'és la base.

D'altra banda, el Document Únic de Protecció Civil Municipal, s'ha realitzat, a banda del Decret 155/2014, de 25 de novembre, pel qual s'aprova el contingut mínim per a l'elaboració i homologació dels plans de protecció civil municipal i s'estableix el procediment per a la seva tramitació conjunta, d'acord amb les disposicions legals, Plans d'emergència i normativa que es descriu a continuació:

A escala municipal:

- Plans Municipals d'Actuació aprovats i homologats per:
 - Risc Bàsic, el 27 de juliol de 2011
 - Incendis Forestals, el 22 de setembre de 1998

Tots ells pendents de revisió

- ADF Sant Peres de Ribes (307) constituïda el 27/07/1987 amb la finalitat de Defensa i Prevenció d'Incendis forestals del municipi de Sant Pere de Ribes.
- Sant Pere de Ribes NO disposa de Comissió Municipal de Protecció Civil (aquest document proposa la seva constitució).
- L'Ajuntament de Sant Pere de Ribes NO ha nomenat cap Tècnic/a Municipal de Protecció Civil.

En l'àmbit autonòmic:

- Decret 161/1995, de 16 de maig, pel qual s'aprova el Pla de protecció civil de Catalunya (PROCICAT).
- Acord GOV/165/2014, de 9 de desembre, pel qual s'aprova el Pla especial per a emergències radiològiques de Catalunya (RADCAT).
- Acord GOV/141/2014, de 21 d'octubre, pel qual s'aprova la revisió del Pla especial d'emergències per incendis forestals de Catalunya (INFOCAT).
- Acord GOV/14/2015, de 10 de febrer, pel qual s'aprova la revisió del Pla especial d'emergències per inundacions de Catalunya (INUNCAT).
- Acord GOV/149/2021, de 28 de setembre, pel qual s'aprova la revisió del Pla especial d'emergències sísmiques a Catalunya (SISMICAT).
- Acord GOV/29/2015, de 3 de març, pel qual s'aprova la revisió del Pla especial d'emergència exterior del sector químic de Catalunya (PLASEQCAT).

- ACORD GOV/150/2021, de 28 de setembre, pel qual s'aprova la revisió del Pla especial d'emergències per accidents en el transport de mercaderies perilloses per carretera i ferrocarril a Catalunya.
- Acord GOV/126/2014, de 23 de setembre, pel qual s'aprova la revisió del Pla especial d'emergències per nevades a Catalunya (NEUCAT).
- Acord GOV/139/2014, de 14 d'octubre, pel qual s'aprova la revisió del Pla especial d'emergències per allaus a Catalunya (ALLAUCAT).
- Acord GOV/128/2010, de 13 de juliol, pel qual s'aprova el Pla especial per a emergències aeronàutiques a Catalunya (AEROCAT).
- Acord GOV/15/2015, de 10 de febrer, pel qual s'aprova la revisió del Pla especial d'emergències per contaminació de les aigües marines de Catalunya (CAMCAT).
- ACORD GOV/115/2017, d'1 d'agost, pel qual s'aprova el Pla especial d'emergències per risc de vent a Catalunya (VENTCAT).
- ACORD GOV/40/2020, de 3 de març, pel qual s'aprova el Pla d'actuació del PROCICAT emergències associades a malalties transmissibles emergents amb potencial alt risc.

1.2 Dades generals del municipi

1.2.1 Identificació del Municipi

<i>NOM MUNICIPI</i>	<i>Sant Pere de Ribes</i>
COMARCA	Garraf
PROVÍNCIA	Barcelona

1.2.2 Situació Geogràfica

<i>Nom de municipi</i>	<i>Ajuntament</i>	<i>Fax Ajuntament</i>	<i>Localització</i>
Canyelles	93.897.30.11	93.818.81.30	N
Olivella	93.896.80.00	93.896.80.42	NE
Sitges	93.811.76.00	93.894.48.00	S
Vilanova i la Geltru	93.814.00.00	93.814.24.25	O

Superfície total	40,80	km ²
Superfície urbana	2,75	km ²
Superfície forestal	37,05	km ²
Superfície agrícola (2009)	9,47	km ²
Superfície industrial	0,797	km ²

Altitud (mitjana) del nucli urbà	44	m.
Població censada (2021)	31525	hab.
Població estacional mitjana	35265	hab.

1.2.3 Dades de Població

	<i>SUPERFÍCIE TOTAL (Ha)</i>	<i>POBLACIÓ (2017)</i>	<i>Altitud</i>	<i>Població Estacional</i>
Can Macià	15,00	196	30	392
Puigmoltó	3,70	157	40	314
Rocamar	12,00	433	25	866
Les Roquetes	1.145,00	12.305	50	12.305
Ribes	1.170,80	12.666	45	12.666
Les Torres		48		48
Can Lloses	93,60	341	145	682
Vallpineda	25,80	1.167	100	2334
Els Cards	17,00	278	25	556
Mas d'en Serra	32,20	1.256		2512
Vilanoveta	38,90	28	25	56
Can Pere la Plana	55,60	331	225	662
Els Colls	1,80	445	40	890
Ela Garrofers		20		40
Mas Albà	78,80	316	135	632
Mas Perers de Dalt	55,60	41	140	82
Torre Veguer	5,80	9	80	18
Els Vinyals		105		210
Total	2.751,60			35.265

S'ha considerat una població estacional que a les urbanitzacions podria doblar la fixa i es mantindria constant

1.2.4 Infraestructures i Vies de Comunicació

<i>CARRETERA / AUTOPISTA</i>	<i>TITULARITAT</i>	<i>PUNTS QUILOMÈTRICS (Inici)</i>	<i>PUNTS QUILOMÈTRICS (Final)</i>	<i>PONTS I TÚNELS</i>
C15b	Generalitat de Catalunya	0	6	Sobre C-32 (km 2,5)
C31	Generalitat de Catalunya	156	158 / C-32	
C32	Generalitat de Catalunya (Aucat)	22,5	30	Sota C15b

BV2111	Diputació de Barcelona	0	11	
BV2112	Diputació de Barcelona	1,5	6	
BV2113	Diputació de Barcelona	0	6	
B211	Diputació de Barcelona	9	10	
B246a	Diputació de Barcelona	40	40,900	

Camins¹:

NÚM CAMÍ	Origen – Final	Longitud	Qualificació	Estat
1	Sitges – Pota del Cavall	1700 m	secundari	terra
2	Mas Alba – Serra Saladella	1400 m	secundari	terra
3	Can Lloses-Can Mercer – Cova Negra	1700 m	secundari	terra
4	Can Pere de la Plana – Olivella	1700 m	secundari	terra
5	C/Savina – Olivella	250 m	secundari	terra
6	C15 – Mas Giralt – Olivella	1600 m	secundari	terra
7	El Racó – Olivella	2300 m	secundari	terra
8	Mas Parers – Can Serra	900 m	secundari	terra
9	Can Coll – Mas d'en Bosc- Riera de Ribes	1300 m	secundari	terra
10	Can Bruguera – Mas d'en Bosc – Clots dels Frares	2200 m	secundari	terra
11	Santa Bàrbara – Can Bruguera – Clot dels Frares	950 m	secundari	terra

Altres vies de comunicació

LÍNIA DE FERROCARRIL	CARACTERÍSTIQUES	ESTACIONS	PONTS I TÚNELS (PUNT QUILOMÈTRIC)
Barcelona – Tarragona	Per la costa	cap	

ESTACIÓ AERONÀUTICA
Cap aeròdrom
PORT MARÍTIM
Accés marítim però sense port
PORT FLUVIAL
Cap port fluvial

¹Segons el Pla INFOCAT:

- **Camins primaris:** camins que tenen una amplada mínima de 5 m i que permeten el pas creuat de vehicles de tipus bomba rural pesada (BRP).
- **Camins secundaris:** camins i pistes forestals entre 3 i 5 m d'amplada amb sobre-amples disposats cada 100-150 m que permeten el pas creuat de vehicles de tipus bomba rural pesada (BRP).
- **Camins terciaris:** camins i pistes forestals que no permeten el pas creuat de camions tipus BRP i que tampoc no disposen de sobre-amples cada 100-150 metres.

1.2.5 Serveis Bàsics

LÍNIA DE GASIFICACIÓ	COMPANYIA	CARACTERÍSTIQUES DEL TRANSPORT
Gas Natural	Naturgy	Canonada subterrània (Roquetes i Ribes)
AIGUA POTABLE	COMPANYIA	CARACTERÍSTIQUES DEL TRANSPORT
	Sorea	

LÍNIA ELÈCTRICA	TENSIÓ	COMPANYIA	AFECTA LA MASSA FORESTAL? (S/N)
	110 kv	REE	Si
	110 kv	REE	Si

1.2.6 Climatologia

MES	GEN	FEB	MARÇ	ABR	MAIG	JUNY	JUL	AGO	SET	OCT	NOV	DES
l/m ²	38	34	46	46	53	40	23	48	72	86	56	48
T	9,6	10,6	12,4	14,4	17,5	21,2	23,9	24	21,9	16,6	13,3	10,6

Temperatura mitjana anual	16,33	°C
Temperatura màxim absoluta	27,2	°C
Temperatura màxima mitjana	24	°C
Temperatura mínima mitjana	9,6	°C
Temperatura mínima absoluta	6,4	°C
Mesos més càlids	Juliol – Agost	
Mesos més freds	Desembre – Gener – Febrer	
Precipitació mitjana anual	590	mm
Mesos més plujosos	Maig – Juny – Novembre	
Mesos més secs	Gener – Febrer – Juliol	
Velocitat mitjana del vent	1,87	m/s
Calmes (v.vent < 0,5 m/s)	0,14	%

Segons les dades recollides a l'annex del Pla especial d'emergències per risc de Vent a Catalunya, el nombre de dies l'any amb ratxes superiors a 20 m/s és inferior a 10.

La taula següent indica l'estimació de direccions i velocitats del vent segons dades del model MeteoSim de l'IDAE.

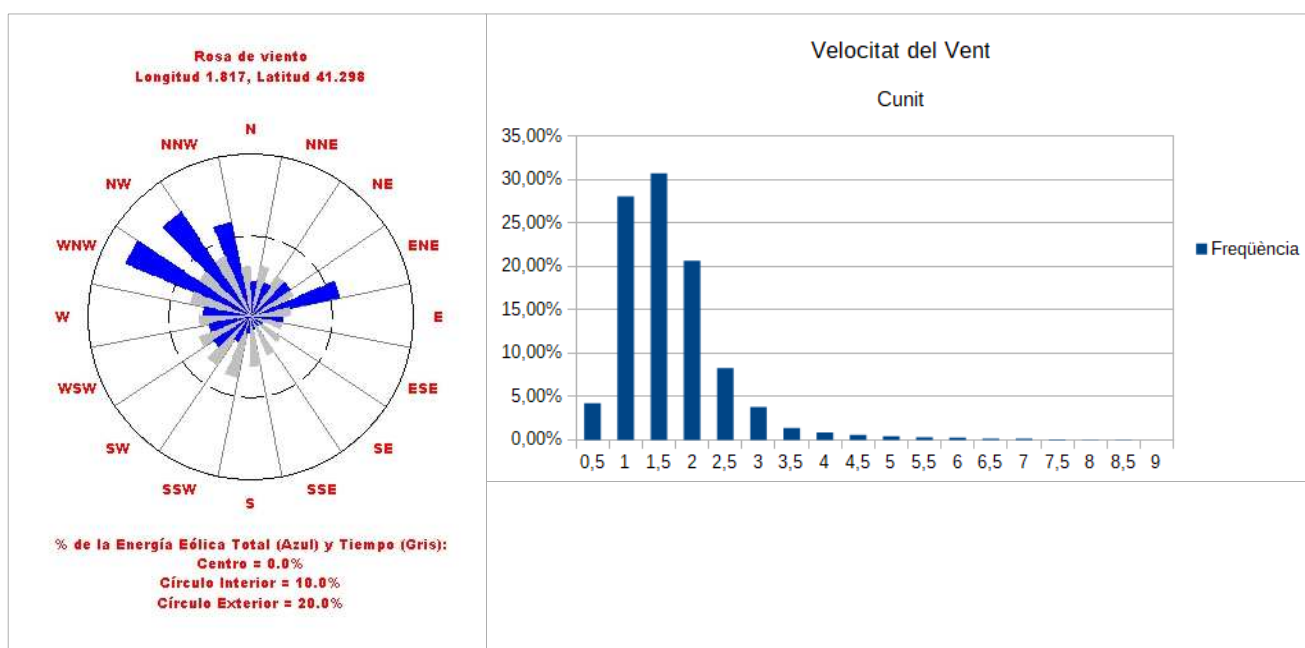
Direcció	Freqüència (%)	Velocitat(m/s)	Potència (%)
N	6,12	5,495	4.38
NNE	6,32	5,512	4.39

NE	5,92	5,757	5.92
ENE	5,84	6,965	11.07
E	4,89	5,301	3.94
ESE	3,9	4,469	1.57
SE	4,3	4,075	1.36
SSE	5,16	4,041	1.49
S	6,14	4,309	2.02
SSW	7,67	4,708	3.46
SW	7,26	5,318	5.38
WSW	6,79	5,506	5.15
W	6,27	5,763	5.9
WNW	7,63	7,564	16.64
NW	7,72	7,53	15.41
NNW	8,08	6,754	11.9

Estacions meteorològiques més properes:

	LOCALITZACIÓ		CARACTERÍSTIQUES	ENLLAÇ WEB
Sant Pere de Ribes (P.N.)	41,27861	1,80479	Xarxa agrometeorològica	
Cunit	41,20187	1,63346	Xarxa agrometeorològica	
Canyelles	41,28801	1,72195	Xarxa agrometeorològica	

L'estació del Parc Natural del Garraf no emet dades relatives al vent, per la qual cosa es fan constar les dades de Cunit per major similitud:



1.2.7 Orografia i Hidrologia

ALTITUD MÀXIMA	284
ALTITUD MÀXIMA AMB POBLACIÓ / INFRASTRUCTURES	
ALTITUD MÍNIMA	0
ALTITUD MÍNIMA AMB POBLACIÓ / INFRASTRUCTURES	5
ALTITUD DEL NUCLI URBÀ	44
RIUS	
RIERES	Riera de Ribes, Riera de Vilafranca, Riera de Begues, Riera de Jafre
TORRENTS A DESTACAR	Torrent de l'Espluga, Torrent de la Piera
CANALS	
LLACS	
EMBASSAMENTS	
BASSES	-
PASSOS SOTERRANIS	-

1.3 Organització municipal de protecció civil

1.3.1 Estructura, Funcions i Responsabilitats

L'organització municipal de protecció civil és el conjunt de persones encarregades de dur a terme la protecció civil del municipi, amb l'objectiu de fer front a les emergències que puguin sorgir dins del municipi per tal de salvar vides, protegir béns i el medi ambient.

L'estructura de l'organització municipal de protecció civil té com a punt més elevat de responsabilitat a l'alcalde, que és l'autoritat de protecció civil d'àmbit municipal i, com a base de l'organització, es troben les diferents comissions i comitès encarregats de dur a terme les accions per tal d'aplicar correctament el Pla de Protecció Civil Municipal.

Els responsables de cada una de les funcions d'actuació en cas d'emergència de competència municipals ho són en tant que responsables de funcions municipals, per tant en variar la composició de l'equip polític o tècnic de gestió municipal els responsables municipals de determinades funcions en situació d'emergència ho fan de forma consonant. La taula següent mostra l'organització bàsica de la protecció civil municipal, referenciant al número de la Fitxa d'Actuació corresponent, per a cada una d'aquestes. Comissió municipal de protecció civil:

CÀRREC OPERATIU	CÀRREC HABITUAL	NÚMERO DE FITXA D'ACTUACIÓ
Centre Receptor d'Alarmes	Comissaria Policia Local	1
Alcalde/ssa	Alcaldessa	2

Coordinador municipal de l'emergència	Cap Policia	3
Cap del Grup local d'ordre i avisos a la població	Sergent de la Policia Local	4
Cap del Grup local logistic i d'acollida	Regidora de Serveis Socials	5
Cap del Grup local sanitari	No disposa del grup	6
Cap del Gabinet d'informació	Secretària	7
Cap del Grup local d'intervenció	President de l'ADF	8
Representant municipal la PROCICAT	Regidor de Protecció Civil	9

Comissió municipal de protecció civil:

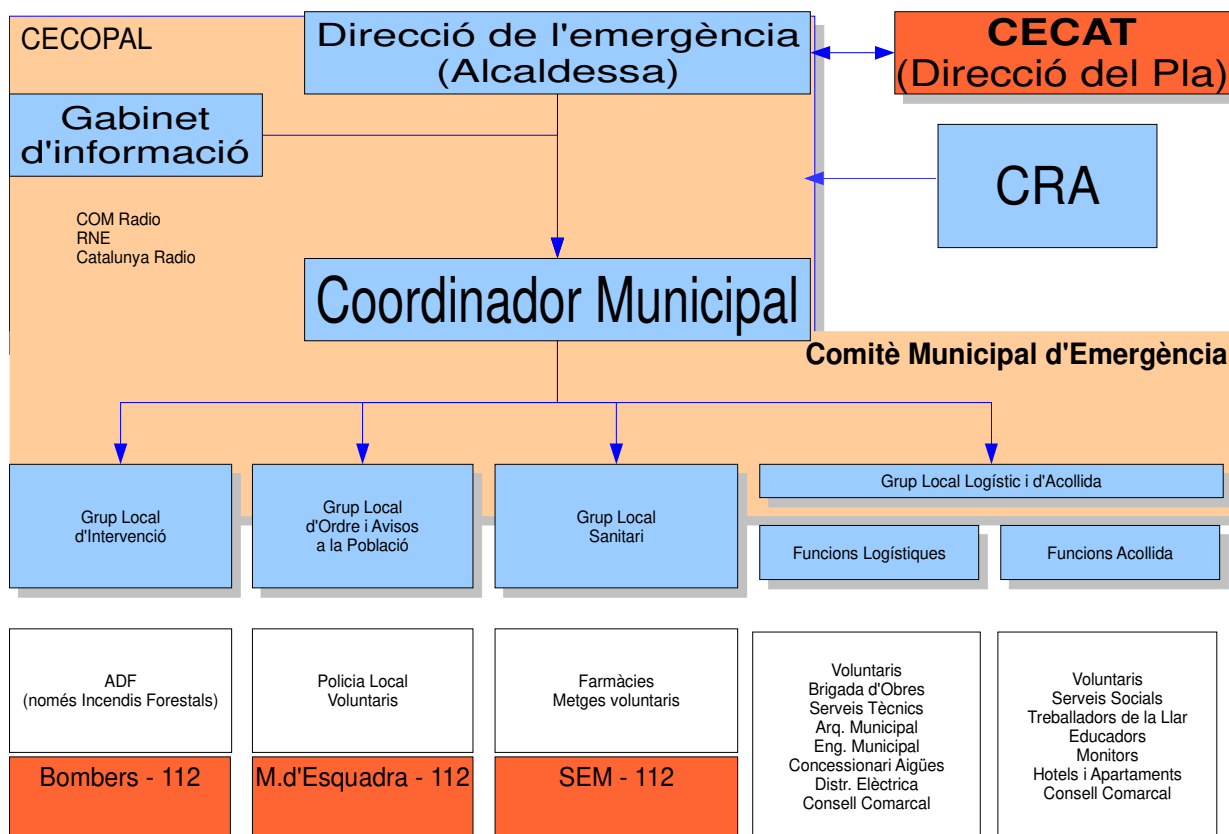
La Comissió Municipal de Protecció Civil és un òrgan que es crea pel Ple de l'ajuntament i està presidit per l'alcalde o alcaldessa. És l'òrgan que vetlla per la prevenció i la seguretat del municipi i és el marc de col·laboració, coordinació i presa d'acords entre els diversos serveis municipals i entre les diferents administracions amb incidència en el municipi en matèria d'anàlisi de risc, prevenció, planificació, intervenció, informació a la població i rehabilitació. Així doncs, es tracta d'un òrgan amb caràcter consultiu, deliberant i coordinador.

Composició:

NOM	CÀRREC	Càrrec Habitual
Il·lma. Sra. Abigail Garrido Tinta	Alcaldesa/Directora	Alcaldesa
Josep Moya Ibáñez	Substitut Direcció / Representant Municipal al PROCICAT	Regidor Protecció Civil
Alfons Moral Merchán	Substitut Representant Municipal PROCICAT Substitut Cap Grup Intervenció resta riscos	Regidor de Governació
David García i Comis	Assessor Alcaldesa/Directora	Gerent Municipal
Sergent Policia Local	Cap de Grup Ordre i Avisos	Sergent Policia Local
Antonio Picón Parra	Coordinador municipal de l'emergència	Cap Policia Local
Àngel Font González	Cap Grup Local d'intervenció	President de l'ADF
Ana Herrera Borrallo	Cap del grup local logistic i d'acollida	Regidora Serveis Socials
Francisca Carrasquilla	Cap de SubGrup Acollida	Regidora 3a Tinenta d'Alcaldia
Pere Martínez	Gabinet d'informació	Cap de Gabinet
	Suport extern intervenció	Bombers
	Suport extern intervenció	Mossos d'Esquadra
	Suport extern sanitari	Transport Sanitari de Catalunya

La composició de la Comissió municipal de Protecció Civil pot ser diferent en cada municipi, però en general està integrada per representants de l'ajuntament i de les altres administracions que disposen de serveis afectes als plans municipals; per representants de les entitats col·laboradores en funcions de protecció civil i de l'associació de voluntaris i voluntàries, si n'hi ha; pels directors o directores dels plans d'autoprotecció de les empreses i dels centres del municipi que hi siguin convocats, i pel personal tècnic que es consideri necessari.

L'organigrama municipal en emergències segueix el següent patró, en el que s'han indicat en taronja les estructures de la Generalitat que **comanden** les accions de coordinació i ofereixen suport en cas d'emergència:



Centre Receptor d'Alarmes (CRA)

És el centre on es reben i des d'on es notifiquen els avisos d'emergència.

CRA

Lloc	Comissaria Policia Local
Adreça	Carrer Major, 110
Telèfon	938 967 337 / 900-700-091
Correu electrònic	aj231.plocalribes@santperederibes.cat
Altres comunicacions	Accés Wi-Fi a Internet i Intranet. Emissora Xarxa RESCAT
Protocols, fitxes d'actuació, etc.	Fitxa d'actuació núm. 1 Directori telefònic

SI està connectat a la Xarxa ResCat.

Comitè d'emergències:

Està format per representants de l'ajuntament i de les altres administracions que disposen de serveis afectes als plans municipals; per representants de les entitats col·laboradores en funcions de protecció civil i de l'associació de voluntaris i voluntàries, si n'hi ha; pels directors o directores dels plans d'autoprotecció de les empreses i dels centres del municipi que hi siguin convocats, i pel personal tècnic que es consideri necessari.

Aquests òrgans es defineixen de la manera següent:

Alcaldessa

L'alcaldesa del municipi és l'autoritat de protecció civil d'àmbit municipal, i per tant la directora del Pla municipal de protecció civil o responsable municipal de l'emergència. Pot delegar les funcions de direcció del Pla al/a la tinent/a d'alcalde (o a altres regidors/es, si en manquen).

L'alcaldesa és responsable màxima de l'elaboració, la implantació i l'execució del Pla de protecció civil municipal.

Consell Assessor

El Consell Assessor té per funcions:

- Assessorar el/la director/a del pla, l'Alcalde/sa.
- Analitzar i valorar la situació, aportant-hi tota la informació i trametent les instruccions de l'alcalde als seus respectius col·laboradors.
- Altres funcions específiques per a cada risc concret.

El Consell Assessor es compon de:

- El / La cap del Grup Local d'Ordre i Avisos a la Població
- El / La cap del Grup Local Sanitari
- El / La cap del Grup Local Logístic i d'Acollida
- El / La cap del Grup Local Específic pel Risc corresponent en cada cas
- El / La coordinador/a municipal de l'emergència
- Altres en funció del risc a criteri del director del Pla, en general tots els regidors i/o tècnics implicats en la resolució de l'emergència.

NOM	CÀRREC	Càrrec Habitual
Josep Moya Ibáñez	Substitut Direcció / Representant Municipal al PROCICAT	Regidor de Protecció Civil
Alfons Moral Merchán	Substitut Representant Municipal PROCICAT Substitut Cap Grup Intervenció resta riscos	Regidor Governació
David García Comis	Assessor Alcaldessa/Directora	Gerent Municipal
Antonio Picon Parra	Coordinador municipal de l'emergència	Cap Policia Local
Ana Herrera	Cap del grup local logístic i d'acollida	Regidora Serveis Socials
Francisca Carrasquilla	Cap de SubGrup Acollida	Regidora 3a Tinença d'Alcaldia
Sergent Policia Local	Cap de Grup Ordre i Avisos	Sergent Policia Local
Cap de Torn	Substitut de Cap de Grup d'Ordre i Avisos	Caporal Policia Local
Àngel Font González	Cap Grup Local d'intervenció	President de l'ADF

<i>NOM</i>	<i>CÀRREC</i>	<i>Càrrec Habitual</i>
Pere Martínez	Gabinet d'informació	Cap de Gabinet d'Alcaldia
Franç Adam	Substitut del Cap del Gabinet d'informació	Cap de Comunicació
	Suport extern intervenció	Mossos d'Esquadra
	Mossos d'Esquadra	Cos de Policia de la Generalitat

Grup Local d'Ordre i Avisos a la Població

Les funcions d'avisos són:

- Avisar a la població afectada que estigui en les zones de risc de l'emergència i especialment als elements vulnerables.
- Transmetre la informació de les mesures a adoptar per part de la població.

Les funcions d'ordre són:

- Coordinar i executar les tasques d'allunyament, evacuació o confinament de la població i dels elements vulnerables.
- Garantir la seguretat ciutadana a la zona de risc.
- Controlar els accessos a la zona de risc.
- Realitzar la vigilància viària a la zona d'emergència, efectuant el control del trànsit d'accés dels components dels grups d'emergència.
- Guiar els actuants cap al Centre de Comandament Avançat (CCA) i a l'Àrea sanitària.

Nom	Nom / Càrrec operatiu	Càrrec habitual
Sergent Policia Local	Cap de Grup Ordre i Avisos	Sergent Policia Local
Cap de Torn	Substitut de Cap de Grup d'Ordre i Avisos	Cap de Torn Policia Local

Grup Local d'Intervenció

Les seves funcions són:

- Assessorar tècnicament als diferents cossos d'emergència sobre l'actuació enfront de l'emergència.
- Donar suport a les tasques necessàries per a prevenir i controlar les emergències.
- Donar suport a les tasques de rescat i salvament de persones i béns.
- Informar el coordinador del CCA i atendre les seves instruccions.

La intervenció és comandada, en tot cas pel Cos de Bombers de la Generalitat de Catalunya, únicament en el cas d'incendis forestals els membres de l'ADF local, coberts amb l'assegurança corresponent i amb la formació i equipament corresponent poden actuar com Grup d'Intervenció, amb el suport d'altres grups actuants externs.

Nom	Nom / Càrrec operatiu	Càrrec habitual
Àngel Font González	Cap Grup Local d'intervenció	President de l'ADF

Aquest grup únicament és operatiu i funcional en cas d'incendi forestal, no pot actuar en altres emergències.

Les funcions d'Intervenció en cas d'Emergència són responsabilitat dels Bombers de la Generalitat, segons estableix el protocol de Protecció Civil de Catalunya.

Grup Local Sanitari

Les seves funcions són:

- Informar-se de la situació sanitària en l'àrea d'emergència.
- Prestar assistència sanitària in situ.
- Conèixer l'estat i la ubicació dels afectats.
- Cobrir les necessitats farmacèutiques.
- Prestar atenció psicològica als afectats i familiars.
- Realitzar les tasques de salut pública.

Les funcions sanitàries són responsabilitat del Sistema d'Emergències Sanitàries de la Generalitat de Catalunya, segons estableix el protocol de Protecció Civil de Catalunya,

En formen part els responsables sanitaris del municipi, en tant no siguin reclamats per la Generalitat per atendre emergències sanitàries en altres punts del territori.

Poden comptar amb el suport de personal sanitari voluntari del municipi (veure recursos del grup).

Nom	Nom / Càrrec operatiu	Càrrec habitual
Farmàcia		Farmàcia Busquets
Farmàcia		Farmàcia Miret
Farmàcia		Farmàcia Lloret
Farmàcia		Farmàcia Duran
Farmàcia		Farmàcia Martínez
Farmàcia		Farmàcia Pascual
Farmàcia		Farmàcia Gonzalvo
Farmàcia		Farmàcia Morera

L'Ajuntament no té capacitat per assumir aquesta activitat. Les funcions Sanitàries són responsabilitat del Sistema d'Emergències Sanitàries de la Generalitat, segons estableix el protocol de Protecció Civil de Catalunya.

Grup Local Logístic i d'Acollida

- Proporcionar i gestionar els serveis bàsics municipals.
- Preparar els centres d'acollida i gestionar-los per tal que es pugui acollir a la població.
- Donar allotjament, proveïment d'aliments, control i serveis socials a les persones afectades.
- Subministrar tots els materials o combustibles que es necessitin.
- Rebre el voluntariat.

S'estableixen un responsable per a cada nucli de població coordinats pel cap de grup:

Nom	Nom / Càrrec operatiu	Càrrec habitual
Ana Herrera Bordallo	Cap del grup local logístic i d'acollida	Regidora de Serveis Socials
Paqui Carrasquilla	Substitut del cap del grup local logístic i d'acollida	Regidora 3a Tinenta d'Alcaldia
Juan Antonio Ramos Muñoz	Voluntari	
David Minguet	Voluntari	
Juanjo Montserrat	Voluntari	
Jacinto Gómez	Voluntari	
Marcelo Arenas	Voluntari	
President Urbanització Rocamar	Coordinador Rocamar	
President de la Urb Vallpineda	Societat Cooperatva Catalana de Consums i Serveis de Vallpineda	
0	Suport extern	Naturgy
0	Suport extern	Sorea
0	Suport extern	ENDESA
0	Suport extern	REE
0	Suport extern	Abertis – Autopistas

Grup Local de Seguretat Hidràulica i Control Ambiental

El municipi no disposa d'aquest grup

Aporta informació tècnica de caràcter ambiental destinada a millorar la resposta enfront d'una situació d'emergència, les seves funcions varien segons el Pla d'Emergència Activat:

- Inundacions:
 - Control hidràulic i nivell d'aigües
- Incendis Forestals:
 - Control de règim de vents i variables termohigromètriques,

Nom	Nom / Càrrec operatiu
No es disposa d'aquest grup	Cap del Grup local de seguretat hidràulica i ambiental

Coordinador municipal de l'emergència

És la figura que fa de vincle entre el/la alcalde/sa i els diferents grups d'emergència, essent el màxim responsable del Consell Assessor. És el responsable de comunicar amb els diferents grups d'emergència municipal i de controlar que tot es fa segons el previst, a més de suplir a el/la alcalde/sa l'alcalde en cas que fos necessari, amb una disponibilitat de 24 hores al dia.

Nom	Nom / Càrrec operatiu	Càrrec habitual
Antonio Picón Parra	Coordinador municipal de l'emergència	Cap Policia Local
Sergent Policia Local	Substitut del Coordinador municipal de l'emergència	Sergent Policia Local

Les seves funcions són:

- Coordinar l'emergència.
- Comunicar amb tots els grups d'emergència municipal.
- Rebre comunicacions del CRA.
- Assessorar el/la alcalde/sa.
- Controlar la situació i evolució de l'emergència i supervisar les accions dels diferents grups d'emergència.

Representant municipal al PROCICAT

És el responsable de traslladar-se al CECAT, en cas que aquest ho requereixi, per tal de donar informació a Protecció Civil, d'una forma directa i conjunta, de tot el que pugui ser necessari per a la resolució de l'emergència.

El representant municipal és, de forma natural, l'Alcaldessa, però en cas d'haver-se de desplaçar al CECAT o si es convoqués al Centre de Comandament Avançat situat fora del municipi, pot assistir el seu substitut.

<i>Nom</i>	<i>Nom / Càrrec operatiu</i>	<i>Càrrec habitual</i>
Il·lma. Sra. Abigail Garrido Tinta	Alcaldesa/Directora	Alcaldesa
Sr. Josep Moya Ibáñez	1r Substitut / Representant Municipal al PROCICAT	Regidor de Protecció Civil.
Sr. Alfons Moral Merchán	2on Substitut / Substitut Representant Municipal al PROCICAT	Regidor de Governació

Gabinet d'Informació Municipal

El Gabinet d'Informació Municipal és l'òrgan responsable de donar la informació en el moment de l'emergència.

Les seves funcions són:

- Aplegar informació sobre l'emergència
- Transmetre (o difondre) la informació generada dins el Comitè d'Emergències a la població en general i a les persones directament o indirectament afectades.

<i>Nom</i>	<i>Nom / Càrrec operatiu</i>	<i>Càrrec habitual</i>
Pere Martínez	Gabinet d'informació	Cap de Gabinet d'Alcaldia
Franc Adam	Substitut del Cap del Gabinet d'informació	Cap del Departament de Comunicació

1.3.2 Centres de Coordinació

Centres de recepció d'alarmes (CRA)

<i>CRA</i>	
Lloc	Comissaria Policia Local
Adreça	Carrer Major, 110
Telèfon	938 967 337 / 900-700-091
Correu electrònic	aj231.plocalribes@santperederibes.cat
Altres comunicacions	Accés Wi-Fi a Internet i Intranet. Emissora Xarxa RESCAT
Protocols, fitxes d'actuació, etc.	Fitxa d'actuació núm. 1 Directori telefònic

El CRA és un centre que ha d'estar operatiu 24 hores al dia, 365 dies a l'any. En cas que no sigui possible, aquestes funcions seran dutes a terme per l'alcalde/sa o persona en qui delegui.

Funcions:

- Notificar qualsevol alarma al 112 i al CECAT.
- Rebre la notificació de l'alarma i trametre-la.
- Valorar, segons els protocols establerts, la importància de l'alarma.

- Posar en marxa els avisos d'activació del Pla de protecció civil municipal.
- Informar-se, en els primers moments, de la marxa de l'emergència.
- Establir contacte amb el coordinador municipal de l'emergència o l'alcalde/sa.

Centres de Coordinació Operativa Local (CECOPAL)

CECOPAL	
Lloc	Ajuntament de Sant Pere de Ribes
Adreça	Carrer Major, 110 – a determinar segons l'emergència
Telèfon	93.896.73.00
Correu electrònic	aj231.plocalribes@santperederibes.cat
Recursos	Accés Wi-Fi a Internet i Intranet. Emissora Xarxa RESCAT
Altres comunicacions	Fax 938 967 336

El CECOPAL es podrà traslladar a **altres establiments** en cas de veure's afectat per una emergència.

Funcions

- És el centre de coordinació municipal, que realitza les accions determinades pel director del Pla. Des d'aquí es dirigeix i es coordinen les actuacions dels diversos serveis relacionats amb el Pla.
- Mantenir contacte directe i continu amb el Centre de Coordinació Operativa de Catalunya.
- Notificar als grups operatius i al CECAT l'activació i la desactivació del Pla de protecció civil municipal.
- Facilitar, si escau, la informació a la població del municipi, amb els mitjans oportuns, segons les circumstàncies del risc i l'evolució de la situació de l'emergència.
- Mobilitzar i assegurar la transmissió de la informació i les ordres als grups operatius municipals decidides per la direcció del Pla, així com activar els mitjans i recursos municipals necessaris.
- Canalitzar l'ordre de l'autoritat de protecció civil municipal de prestació de serveis personals i la requisita, la intervenció o l'ocupació temporal i transitòria dels béns necessaris per afrontar les situacions d'emergència.
- Donar suport als mitjans d'emergències, de seguretat i als serveis especialitzats aliens que intervinguin en el municipi sota l'estructura del Pla activat.

1.4 Programa i procediment d'implantació, simulacres, manteniment, revisió i actualització

1.4.1 Programa d'Implantació del Pla

IMPLANTACIÓ DEL PLA			
DATA	TIPUS	RISC/OS	ADREÇAT A
Al 1er any	Control telefònic (despatx)	Genèric	Tots
Als 2 anys	Simulacre amb equipament	Incendi Forestal	Grups Locals
Als 3 anys	Control telefònic àrea afectada	Nevades	Grups i Elements Vulnerables
Als 4 anys	Control telefònic àrea afectada	Transcat	Grups i Elements Vulnerables

1.4.2 Manteniment del Pla

MANTENIMENT DEL PLA	
Data d'homologació:	
Data d'homologació de l'última revisió:	- Quan es produeixin canvis en l'estructura municipal (al menys després de les eleccions municipals)
Data de l'última actualització:	
Data de la pròxima revisió:	2024

1.4.3 Programa d'Exercicis i Simulacres

D'acord amb la normativa s'ha de realitzar un simulacre cada any de protecció civil. Així, es preveu la realització de simulacres de despatx en funció de cada risc present al municipi començant per un genèric de localització dels responsables i un per a cada risc real del municipi, segons el programa d'implantació anterior:

PROGRAMA D'EXERCICIS I SIMULACRES			
EXERCICI Nº:	Segons el programa d'implantació a 1.4.1		
DATA	A concretar	HORA	A concretar
ESCENARI			
Risc indeterminat (PROCICAT)			
ZONA INVOLUCRADA			
Tot el terme municipal			
CARACTERÍSTIQUES			
Control de comunicacions, verificació, localització i funcions.			
VERIFICACIÓ I COMUNICACIÓ D'EXERCICI A ORGANISME OFICIAL COMPETENT:			
Segons la normativa vigent: avís previ i seguiment.			
AVALUACIÓ			
... a efectuar una vegada efectuat el simulacre			

PROGRAMA D'EXERCICIS I SIMULACRES			
EXERCICI N°:	Segons el programa d'implantació a 1.4.1		
DATA	A concretar	HORA	A concretar
ESCENARI			
Riscs incendis (InfoCat)			
ZONA INVOLUCRADA			
Àrea forestal a determinar			
CARACTERÍSTIQUES			
Prova amb l'equipament de l'ADF de la operativa, amb especial atenció a la interfase entre els grups actants			
VERIFICACIÓ I COMUNICACIÓ D'EXERCICI A ORGANISME OFICIAL COMPETENT:			
Segons la normativa vigent: avís previ i seguiment. Es proposa la seva vinculació amb cremes controlades i participació de voluntaris			
AVALUACIÓ			
... a efectuar una vegada efectuat el simulacre			

PROGRAMA D'EXERCICIS I SIMULACRES			
EXERCICI N°:	Segons el programa d'implantació a 1.4.1		
DATA	A concretar	HORA	A concretar
ESCENARI			
Riscs segons DUPROCIM			
ZONA INVOLUCRADA			
Tot el terme municipal			
CARACTERÍSTIQUES			
Control de comunicacions, verificació, localització i funcions. Contacte amb elements vulnerables i centres d'acollida per informar de les conseqüències i resposta			
VERIFICACIÓ I COMUNICACIÓ D'EXERCICI A ORGANISME OFICIAL COMPETENT:			
Segons la normativa vigent: avís previ i seguiment.			
AVALUACIÓ			
... a efectuar una vegada efectuat el simulacre			

1.5 Bases per al pla de recuperació previst a l'article 31 de la Llei 4/1997

1. Recopilació de les fonts d'informació dels danys produïts:

- Tècnics municipals
- Brigada d'obres
- Agents de la Policia Local, els Mossos d'Esquadra, la Guàrdia Civil
- Bombers
- Servei d'enllumenat, de clavegueram... del municipi
- Companyies de l'aigua, del gas, d'electricitat i de telèfons
- Serveis de transports: ferrocarrils, transport urbà, empreses d'autocars, empreses de transports...
- Carreteres
- Indústries, comerços... del municipi
- Particulars
- Serveis sanitaris
- Altres que el municipi consideri oportú

2. Recopilació de les dades dels danys que s'han produït:

- Localització dels danys: cal indicar el lloc concret (fins i tot amb cartografia).
- Descripció de:
 - Els elements afectats (cal indicar el tipus d'element i una descripció).
 - Els tipus dels danys que s'han produït.
 - Causes que han produït els danys.

3. Valoració econòmica dels danys (despeses que s'han generat durant l'emergència i cost per recuperar la normalitat).

És responsabilitat de l'Ajuntament l'adopció immediata de les mesures següents:

- Notificació a les companyies de gas, d'electricitat, de telèfons, de llum, carreteres, mitjans de transport de les avaries, talls de subministrament, dels danys que s'han produït.
- Acollida de la població.
- Proveïment de recursos a la població.
- Desenrunament i neteja.
- Recerca de mitjans i recursos.
- Control d'aqüífers.

Proposta de reconstrucció o reparació dels danys:

- Descripció de les obres, reparacions... a realitzar per recuperar o reparar els danys (la proposta es pot realitzar per evitar la repetició dels danys)
- Valoració econòmica (cost per recuperar la normalitat)

- Designació de responsables
- Definició de terminis

Cal saber si la zona s'ha declarat o no zona d'actuació especial (o catastròfica). En aquest cas les ajudes vindran de l'Estat, el qual aprova un Reial decret llei (primer l'aprova el Consell de Ministres i posteriorment el validen les Corts), per establir de forma concreta i per a cada catàstrofe totes les mesures, actuacions i procediments a seguir. S'hi estableixen, també, les previsions de finançament mitjançant el crèdit extraordinari.

Al marge de les subvencions que dona l'Estat, pot haver-hi ajudes de les comunitats autònomes, la Unió Europea, les diputacions... En aquest cas, cal tenir en compte que aquestes ajudes són incompatibles amb les que pugui donar l'Estat.

Cal destacar que queden excloses les ajudes de les diferents administracions als danys produïts en béns assegurats, ja que existeix el Consorci de Compensació d'Assegurances, entitat autònoma de caràcter públic que actua com a reasseguradora de les companyies privades en cas que es produeixin catàstrofes.

Document 2. Anàlisi del risc

2 Metodologia d'avaluació del Risc

2.1 Risc territorial

Descrivim amb detall els escenaris considerats en el cas de situacions de risc territorial, previstos en la Planificació d'Emergències Bàsica de la Generalitat de Catalunya, que poden donar lloc a l'activació del PROCICAT.

RISC TERRITORIAL		
	DESCRIPCIÓ	AVALUACIÓ
Emergències per pandèmies:	Es tracta d'afectacions a la població d'una o més malalties de forma generalitzada, afectant molts països a la vegada i amb gran capacitat de transmissió de persona a persona.	La probabilitat s'estima baixa (però no la d'una epidèmia) malgrat que afectaria moltes persones. En cas de detectar-se un brot, és poc probable que sigui en l'entorn immediat, pel que donaria temps a preparar-se. En aquest cas l'Ajuntament haurà d'atendre les recomanacions de l'Autoritat Sanitària.
Emergències en el transport de viatgers per ferrocarril:	Per Sant Pere de Ribes passa el ferrocarril, però allunyat dels nuclis de població, sense parades en el municipi.	És un perill considerat baix però cal tenir-lo en consideració per la possible afectació de la via
Emergències per episodis de contaminació a l'Ebre aigües avall de l'embassament de Flix:	El municipi no està a la conca de l'Ebre.	És un perill considerat impossible
Emergències per onades de calor	Es tracta d'un perill cada vegada més habitual a causa dels canvis climàtics que s'observen, poden provocar la mort dels afectats, però la seva prevenció és possible.	S'avalua com a un risc baix, però cal estar atents a la seva evolució, doncs podria fer variar la seva freqüència a l'alça.
Emergències per concentració de persones	Les celebracions populars massificades, en especial amb població més vulnerable, poden ocasionar danys ocasionats per la seva presència o desplaçaments en massa, ocasionant danys o pèrdues de persones.	Es considera un risc baix, però que cal minimitzar amb procediments que facilitin el control del moviment de les persones i la seva ràpida identificació i localització.

2.2 Riscos especials

Es fa un estudi sobre els riscos especials, aquells que són considerats en els Plans Especials aprovats per la Generalitat de Catalunya. Cal preveure que en el futur és possible que determinats riscos que són

considerats en el ProciCat puguin ser objecte d'un Pla Especial per ells, el que farà que hagin de ser considerats en aquest apartat.

RISC ESPECIAL		
	DESCRIPCIÓ	AVALUACIÓ
Risc químic (PLASEQCAT):	El municipi no té instal·lacions afectades per accidents greus, les més pròximes tenen radis d'afecció (per intervenció o alerta) que no afectarien el municipi.	No es considera necessari tenir en compte la seva afectació, més enllà de la que es pogués derivar de les limitacions d'accessos a poblacions veïnes.
Risc d'incendi forestal (INFOCAT):	Es tracta d'un fenomen recurrent per l'estat dels boscos i la realització d'activitats de risc al medi forestal.	El risc és extrem, que cal considerar prioritari.
Risc d'inundacions (INUNCAT):	El risc de riuades i inundacions es concentra a la tardor, quan pot ocórrer el fenomen meteorològic anomenat "gota freda". Aquest fenomen produeix pluges intenses i continuades que poden provocar crescudes ràpides i sobtades en les rieres que travessen el municipi, i en especial per zones poblades. Les àrees de major afectació es concentren a la Urbanització Rocamar i al vessant occidental de Ribes a causa de la Riera de Begues.	Les millores efectuades en l'entorn fluvial redueix el risc però encara hi ha zones que es poden veure afectades per inundacions fluvials i afectar a la zona urbana.
Risc químic en el transport (TRANSCAT):	No es coneix cap accident de vehicles que transporten mercaderies perilloses a Sant Pere de Ribes. El nivell de perill de la via C-31 (a l'oest de la C-32) es considera baix en tot el seu pas pel terme municipal atenent al nombre de vehicles diaris que poden transportar matèries perilloses (només inflamables). Com la C-32 no està habilitada pel pas de mercaderies perilloses, el trànsit es desvia per la C-246a, direcció Sitges.	Es considera un risc baix i centrat a les vies d'aproximació al polígon industrial i les estacions de servei o dipòsits de combustibles.
Risc per nevades (NEUCAT):	Malgrat que l'aparició de la Neu en el municipi és poc freqüent, per la seva altitud i orientació general, la població (superior a 20.000 persones) i el pas d'infraestructures fa que sigui necessari contemplar les afectacions.	La situació del municipi fa que aquesta situació sigui poc freqüent però pot suposar risc de reducció de mobilitat (transitoris) i efectes concatenats.
Risc per allaus (ALLAUCAT):	L'alçada i topografia del municipi fa que aquest risc sigui nul	Risc considerat impossible
Risc aeronàutic (AEROCAT):	No existeix cap element de risc en el municipi ni el seu entorn immediat el que fa que s'hagi considerat un risc molt baix.	No es considera de forma específica.

RISC ESPECIAL		
	DESCRIPCIÓ	AVALUACIÓ
Risc contaminació accidental de les aigües marines (CAMCAT):	La situació del municipi, amb 500 metres de façana litoral fa que pugui veure's afectat per contaminació de les seves aigües marines. La vulnerabilitat (3/5) es considera alta i el perill (2/4) mig.	Malgrat que l'afectació, en metres lineals de costa, seria baixa és necessari coordinar-se en relació a aquest risc, col·laborant amb els serveis actuants atenent a l'afectació possible.
Risc sísmic (SISMICAT):	La intensitat sísmica esperable al municipi és entre VI i VII a causa de les característiques del sòl. No es tenen registres d'epicentres situats en el municipi però sí en els veïns d'Olivella i Canyelles, que s'han pogut percebre en el terme municipal.	Els dipòsits al·luvials de l'entorn de les rieres poden amplificar molt els efectes sísmics, com ho poden fer els materials tous de tota la plana, on s'estableixen els principals nuclis de població. Les zones rocoses corresponents a la zona de la serralada litoral és la menys sensible a la transmissió dels efectes sísmics però són el seu principal origen. Cal contemplar aquest risc
Risc radiològic (RADCAT):	No existeix cap instal·lació radiològica al municipi.	No es preveu la seva afectació.
Risc per ventades (VENTCAT):	Les velocitats dels cops de vent i ventades no són extraordinàries però sembla que hi ha percepció que aquestes són més freqüents i intenses, a una zona que, tradicionalment no és de vents importants.	El risc es considera moderat, no per la intensitat del vent sinó perquè no existeix la cultura associada a aquestes velocitats de vent.

2.3 Riscos específics

Els riscos específics del municipi són els indicats a la taula següent, no són objecte de planificació especial per part de la Generalitat per tractar-se de situacions pròpies d'un territori concret, en tot cas sí que poden existir recomanacions generals que són aplicables.

En els casos d'activitats que podrien ser objecte de Pla d'Autoprotecció, s'especifica si el seu responsable ha redactat i aprovat, en cas contrari és objecte del Pla Específic Municipal que garanteix la funció d'integració, coordinació i relació de les diferents figures d'autoprotecció.

RISCOS ESPECÍFICS				
	PAU	ESCENARIS POSSIBLES	CONSEQUÈNCIES PROBABLES	ZONES DE RISC
Festes de Sant Pau (25 de gener) i Sant Pere (29 de juny)	si	Es poden produir situacions d'alteració de l'ordre públic, accidents o incidents que obliguin a intervenir o desallotjar l'espai o el seu entorn immediat.	Riscos associats a emergències en l'exterior, i l'interior de locals, així com els derivats de la seva l'evacuació.	Se celebra al poble de Ribes
Festes de Santa Eulàlia (12 de febrer) i Sant Joan (24 de juny)	si	Es poden produir situacions d'alteració de l'ordre públic, accidents o incidents que obliguin a intervenir o desallotjar l'espai o el seu entorn immediat.	Riscos associats a emergències en l'exterior, i l'interior de locals, així com els derivats de la seva l'evacuació.	Afecta el poble de les Roquetes
Revetlla de Sant Joan	si	Fogueres i petards a diferents punts del municipi.	Riscos d'incendis, que es poden veure agreujats amb baralles, accidents o problemes derivats del consum d'alcohol.	Diversos carrers i Urbanitzacions, participa tota la població on se celebren actes la nit del 23 de juny.
Festes Majors	si	Diverses segons el poble afectat i els actes programats	Riscos associats a les activitats programades.	Puigmoltó al Juliol; la resta de nuclis de població (Rocamar, Palou, Pineda i Mas Parés de Dalt) a l'agost.
Festes de Nadal	si	Espectacles i actes relacionats amb Pessebre vivent, Pastorets i Cavalcada de Reis	Riscs associats a l'ús de foc i l'aglomeració de persones. A més dels associats als locals	Desembre i primera setmana de gener.
Mercats setmanals	si	Parades al carrer de venda	Riscs associats a l'aglomeració de persones.	Ribes (Ctra. dels Cards,, lateral de Sitges) els divendres. Les Roquetes (Roger de Flor, Eugeni d'Ores, Múrcia i Grallers) els dimecres

2.4 Anàlisi històrica

S'han considerat les situacions d'emergència que han succeït al municipi:

Causa	Efecte	Afectació	Mes/Any	Danys
Incendi matolls	Incendi forestal	Muntanya del Montgròs	05/1997	Forestal i afectació a Els Vinyals

161 l / m²	Inundacions	Riera d'Olivella	10/2002	161 l/m ² afectació important a Sitges, sense danys al Municipi
neu	Nevada	Serveis bàsics	03/2005	Tancament d'escoles i afectació a alguns serveis
aiguat	Inundacions	Baixos d'edificis	08/2007	inundacions de baixos
aiguat	Inundacions	Talls de trànsit	03/2013	Talls de trànsit a la BV-2112
Incendi	Incendi industrial	Nau industrial 1,300 m ²	10/2014	Afectació parcial a fàbrica de mobles
neu	Nevada	Serveis bàsics	02/2015	Tancament d'escoles i afectació a alguns serveis
Calamarsada	Talls de trànsit	Talls de trànsit	11/2016	Talls de trànsit a la BV-2111
Accidental	Incendi habitatge	Habitatge	01/2017	un mort
Neu	Nevada	Serveis bàsics	03/2018	Tancament d'escoles i afectació a alguns serveis
48 l / m²	Aiguat	Baixos d'edificis	06/2018	48 l/m ² inundacions de baixos
Incendi	Incendi forestal	2,9 ha al costat del nucli urbà	07/2018	foc agrícola i matolls
Temporal Glòria	Temporal amb intenses ventades i pluges copioses.	Vies urbanes i interurbanes tallades per la caiguda d'arbres. Mobiliari urbà i infraestructures.	01/2020	Suspensió activitats a via pública. Recomanacions comunitat escolar.
Pandèmia per COVID-19	Pandèmia provocada per la SARS-COV-2	Abast mundial	Febrer/març 2020 i perdura amb diferents onades	

Reconegudes les situacions del passat que han suposat riscos o emergències en el municipi, s'avaluen altres situacions que, o bé no es té constància o no es recorda que s'hagin produït de forma prou significativa perquè s'hagi conservat registre del succés.

El mètode d'avaluació emprat per la present anàlisi contempla, almenys, les situacions d'emergència ja observades i incorpora altres riscos que, malgrat que poden no haver-se materialitzat, o no es té constància d'haver-ho fet, hom considera, a partir d'una relació exhaustiva elaborada per l'experiència en aquest o altre Pla de Protecció Civil Municipal s'ha observat com a possible.

Els passos necessaris per a l'avaluació dels riscos passen per:

1. **Identificació de perills** - En aquest pas els riscos que podrien afectar el territori municipal se segreguen d'aquells que no són possibles atenent que no es donen les condicions necessàries per a la seva aparició.
2. **Avaluació de riscos** - En el segon pas s'examina el nivell de risc de cada perill. Es tenen en compte els successos passats i possibles escenaris. La probabilitat que el perill passi i els impactes potencials de l'amenaça sobre les persones, els béns, el medi ambient, els negocis i les finances i la infraestructura crítica.
3. **Anàlisi de Risc** - La informació recollida en l'etapa d'avaluació de riscos permet la classificació dels perills, el que posa en relleu quins perills s'han de considerar prioritaris en el programa de gestió d'emergències.

A continuació es descriu cada un dels passos indicats.

2.4.1 Identificació de perills

El primer pas contempla tots els possibles perills que poden suposar riscos per a la població, els béns o les persones, aquest és el punt de partida de l'anàlisi. Permet evitar, gràcies al seu caràcter exhaustiu, que cap dels perills pugui ser descuidat i no sigui tingut en consideració.

La taula següent relaciona els diferents perills que poden donar lloc a situacions d'emergència.

<i>Perills Naturals</i>	<i>Perills Tecnològics</i>
Emergència Agrícola, Ramadera o Alimentària	Col·lapse Estructural o a Edifici
- Granja de malalties animals	Pèrdua d'infraestructures crítiques
- Emergència Alimentària	Trencament de Pressa
- Malalties de Plantes o altres plagues	Manca en el subministrament d'Energia
- Manca de subministrament d'aigua potable	Explosió / Incendi
- Sequera / manca d'Aigua	Vessament de Materials Perillosos
- Terratrèmol	Incidents en instal·lacions fixes
- Erosió	Incidents en el Transport
- Temperatures extremes	Caiguda d'artefactes volants
- Ona de calor	Accident sota terra (mines, excavacions)
- Ona de fred	Fuita o accident Nuclear
- Inundacions	Fuita de combustibles líquids o gasosos
- Inundació Fluvial	Accident Radiològic
- Ones estacionàries	Emergència en el Transport
- Marees pronunciades	• Aeri

<i>Perills Naturals</i>	<i>Perills Tecnològics</i>
<ul style="list-style-type: none"> • Inundació urbana 	<ul style="list-style-type: none"> • Marítim
<ul style="list-style-type: none"> • Boira 	<ul style="list-style-type: none"> • per ferrocarril
<ul style="list-style-type: none"> • Incendi Forestal 	<ul style="list-style-type: none"> • per carretera
<ul style="list-style-type: none"> • Pluja gebradora 	<i>Perills Socials</i>
<ul style="list-style-type: none"> • Tempesta magnètica 	<ul style="list-style-type: none"> • Pèrdua de persones al medi natural
<ul style="list-style-type: none"> • Calamarsada o Pedregada 	<ul style="list-style-type: none"> • Desordre Civil
<ul style="list-style-type: none"> • Emergències per a la Salut Humana 	<ul style="list-style-type: none"> • Atac cibernètic
<ul style="list-style-type: none"> • Epidèmia 	<ul style="list-style-type: none"> • Sabotatge
<ul style="list-style-type: none"> • Pandèmia 	<ul style="list-style-type: none"> • Esdeveniments Especials o multitudinaris
<ul style="list-style-type: none"> • Huracà 	<ul style="list-style-type: none"> • Terrorisme
<ul style="list-style-type: none"> • Enfonsament de la terra 	<ul style="list-style-type: none"> • Guerra, enfrontament internacional
<ul style="list-style-type: none"> • Moviment de terra 	
<ul style="list-style-type: none"> • Raig 	
<ul style="list-style-type: none"> • Aeròlit 	
<ul style="list-style-type: none"> • Tempesta de neu 	
<ul style="list-style-type: none"> • Tornado 	
<ul style="list-style-type: none"> • Ventada N 	

Malgrat que es considera que alguns d'aquests perills no es poden donar en el territori, el model preveu que es faci una primera valoració prèvia a la seva eliminació, aquesta, si és el cas, es produiria en considerar que la seva freqüència és nul·la (0) al llarg de l'avaluació dels riscos que es porta a terme a continuació.

2.4.2 Avaluació de Riscos

Per avaluar els riscos s'analitza tant la seva probabilitat, com els efectes, atenent a l'emplaçament i característiques del territori, tenint en compta l'anàlisi històrica anterior, com els seus efectes i conseqüències.

Avaluació de la Freqüència

La primera fase consisteix a calcular o estimar la freqüència d'aparició de les situacions dels perills identificades, l'objectiu és conèixer la probabilitat que el municipi es pugui veure afectat pels diferents perills identificats anteriorment.

Per aquesta anàlisi es considera la possible recurrència de la situació de perill.

Les fonts utilitzades per a la seva identificació de perills també poden utilitzar-se per avaluar la freqüència i magnitud. Un cop recollit la informació sobre la freqüència de cada un dels riscos s'agrupen a les següents categories:

<i>Freqüència</i>	<i>Categoria</i>	<i>Percentatge de Probabilitat</i>	<i>Descripció</i>
0	Impossibles	Es consideren gens probables	Tenint en compte les característiques del territori, no es té constància que s'hagin produït els darrers 500 anys i res fa pensar que pugui succeir amb un període de retorn inferior a 500 anys
1	Rares	Menys d'un 1% de probabilitat d'ocurrència en un any.	Perills amb períodes de retorn superiors a 100 anys.
2	Molt Improbable	Entre l'oportunitat 1- 2% d'ocurrència en un any.	Ocorre cada 50 - 100 anys i inclou perills que no han passat però són reportats a ser més probable que passi en un futur pròxim.
3	Improbable	Entre un 2 – 5% de probabilitat d'ocurrència en un any.	Ocorre cada 20 - 50 anys
4	Versemblant	Entre un 5 - 20% de probabilitat d'ocurrència en un any.	Ocorre cada 5-20 anys
5	Probable	Entre un 20 - 100% de probabilitat d'ocurrència en un any.	Ocorre < 5 anys.
6	Gairebé certa	100% de probabilitat d'ocurrència en un any.	El perill s'observa anualment.

Aquest primer pas permet excloure d'anàlisi posterior tots aquells perills quina probabilitat sigui 0 (Impossibles), si el risc és la probabilitat que es produeixin unes conseqüències negatives en el municipi amb determinada freqüència, totes aquelles que presentin probabilitat nul·la no seran avaluades per impossibles. En tot cas, revisions posteriors poden demostrar errades en el càlcul del risc i per tant reintroduir-ho en l'anàlisi.

Avaluació de riscos - Conseqüències

Conseqüències a partir de l'anàlisi de sis categories pràctiques:

1. **Impactes socials** - les conseqüències negatives directes d'un perill per a la salut física de les persones i/o el seu benestar.
2. **Danys a la Propietat** - Les conseqüències negatives directes d'un perill en els edificis, estructures i altres formes de propietat, com ara cultius.
3. **Interrupcions del Servei d'Infraestructures Crítiques** - Les conseqüències negatives d'un perill a les xarxes interconnectades i interdependents de les institucions, serveis, sistemes i processos que satisfan les necessitats humanes vitals, sostenen l'economia, protegeixen la seguretat i la seguretat pública o mantenen la continuïtat i la confiança en el govern municipal.
4. **Desastre ecològic** - Les conseqüències negatives d'un perill per al medi ambient, inclòs el sòl, l'aigua, l'aire i / o de les plantes i els animals.
5. **Negocis / Impacte Financer** - Les conseqüències econòmiques negatives d'un perill.
6. **Impactes Psicosocials** - La resposta negativa de la comunitat o un subconjunt de la comunitat a un perill causat per la seva percepció de risc. Això inclou les respostes humanes descontrolades en resposta a situacions potencials no desitjades.

El valor total conseqüència es pot obtenir mitjançant l'addició dels valors obtinguts a partir de cadascuna de les variables secundàries.

Nota: La variable d'impactes socials es divideix en la taxa de letalitat, taxa de lesions i evacuació. Des dels impactes humans són sovint els més "discordant" resultat d'una emergència i tenir un impacte quantificable en la comunitat, l'impacte social va ser ponderada intencionalment més alta que les altres variables secundàries.

Les categories de magnitud en aquesta metodologia representen una escala d'impacte, no una prioritització. Per tant cal tenir en compte l'efecte conjunt de les conseqüències observades a cada categoria.

Valoració de les variables considerades

Les taules següents indiquen com es valoren les conseqüències derivades dels perills considerats, l'objectiu és permetre obtenir un indicador útil per a la prioritització de l'atenció a una situació o l'altra.

Valoració dels Efectes socials

Els impactes sobre la societat es valoren atenent a l'efecte que tindria la materialització del perill considerat sobre la població. En primer lloc es valoren els danys físics a les persones o les pèrdues humanes.

La valoració social es calcularà com el màxim de l'efecte sobre les persones i la comunitat, per tant considera els efectes personals i comunitaris, considerant el màxim de les dues valoracions.

Valoració de lesions o pèrdues personals

<i>Conseqüència</i>	<i>Categoria</i>	<i>Descripció</i>
0	Cap	No és probable que resulti en lesions dins de la comunitat.
1	Menor	Menys de cinc morts o 25 ferits.
2	Moderat	Entre 5 i 10 morts o de 25 a 50 ferits.
3	Greu	De 10 a 50 morts o 25 a 100 ferits.
4	Catastròfic	Més de 50 víctimes mortals o 100 ferits.

Valoració de la necessitat d'evacuació o confinament o riscos a la comunitat

<i>Conseqüència</i>	<i>Categoria</i>	<i>Descripció</i>
0	Cap	No és probable que calgui donar ordres d'evacuació d'ordres o refugi ni quedin persones aïllades.
1	Menor	És probable que calgui donar ordres d'evacuació d'ordres o refugi ni quedin persones aïllades afectant menys de 100 persones.
2	Moderat	És probable que calgui donar ordres d'evacuació d'ordres o refugi ni quedin persones aïllades afectant entre 100 i 500 persones.
3	Greu	És probable que calgui donar ordres d'evacuació d'ordres o refugi ni quedin persones aïllades afectant més de 500 persones.

Valoració de danys a les propietats

Els danys a les propietats privades, en especial es consideren tant els edificis com els elements més vulnerables i amb major repercussió, es valoren atenent al seu abast i efecte.

<i>Conseqüència</i>	<i>Categoria</i>	<i>Descripció</i>
0	Cap	No és probable que resulti en danys a la propietat dins de la comunitat.
1	Menor	Podria causar danys menors i sobretot estètica.

Conseqüència	Categoria	Descripció
2	Moderat	Dany sever localitzat (algun edifici destruït).
3	Greu	Greus danys generalitzats (diversos edificis destruïts).

Valoració de l'impacte sobre el servei d'infraestructures crítiques

Les conseqüències sobre les infraestructures crítiques de subministraments o comunicació té en compte els efectes sobre l'activitat del municipi i el cost i temps necessaris per a la seva recuperació. A més de la infraestructura energètica, es consideren les xarxes de comunicació per cable o aèria i les vies de transport que donen servei a la població.

Conseqüència	Categoria	Descripció
0	Cap	No és probable que interrompre els serveis d'infraestructures crítiques.
1	Menor	Podria pertorbar 1 servei d'infraestructures crítiques.
2	Moderat	Podria interrompre 2-3 serveis d'infraestructures crítiques.
3	Greu	Podria interrompre més de 3 serveis d'infraestructures crítiques

Desastre ecològic

La valoració de les conseqüències sobre el medi ambient es tenen en compte en aquest paràmetre, té en compte tant els danys sobre la fauna i la flora, com sobre el sòl, les aigües i l'atmosfera. La seva valoració considera també el cost de reposició dels valors o serveis ambientals malmesos.

Conseqüència	Categoria	Descripció
0	Cap	No és probable que provoqui en danys ambientals.
1	Menor	Podria causar danys localitzats i reversibles. Ràpida recuperació possible.
2	Moderat	Podria causar danys importants però reversibles. La recuperació completa de l'estat inicial pot ser difícil i costosa.
3	Greu	Podria causar danys ambientals greus i irreversibles. La recuperació completa de l'estat inicial pot ser impossible.

Impactes sobre l'activitat econòmica i financera

Contempla els efectes sobre l'activitat econòmica del municipi, per l'afectació a les activitats econòmiques, es tenen en consideració, en especial, els que suposarien la pèrdua de llocs de treball o de la capacitat per a mantenir-los o generar de nous, segregant les petites activitats comercials, les

PIMES i les grans empreses, i la seva recuperació posterior o viabilitat per a continuar l'activitat en un termini breu.

<i>Conseqüència</i>	<i>Categoria</i>	<i>Descripció</i>
0	Cap	No és probable que interrompre / activitats financeres comercials.
1	Menor	Podria resultar en pèrdues per a alguns negocis.
2	Moderat	Podria resultar en pèrdues per a una indústria petita o mitjana que no afectaria la seva viabilitat.
3	Greu	Podria resulta en pèrdues per a diverses indústries petites o mitjanes o una o més grans indústries, o afectar la seva viabilitat.

Impacte Psicosocial

Aquest aspecte valora la creació de situacions de descontrol entre la població que pot afectar a la cohesió de la comunitat, la confiança en els serveis públics o les relacions entre les persones.

<i>Conseqüència</i>	<i>Categoria</i>	<i>Descripció</i>
0	Cap	No és probable que resulti en impactes psicosocials significatius.
1	Moderat	Impactes psicosocials importants, inclòs el pànic limitat, l'acaparament de queviures, l'auto-evacuació i els impactes psicosocials a mitjà termini.
2	Greu	Impactes psicosocials generalitzats, per exemple, de pànic massiu, acaparament de queviures i béns i auto-evacuació generalitzada i els impactes psicològics a llarg termini.

Valoració Global de les Conseqüències

El resultat a obtenir és una valoració global de les conseqüències, cada una d'elles ha estat ponderada prèviament per aconseguir que el seu pes sigui similar, no idèntic, per tant la valoració global es pot calcular a partir del sumatori de les conseqüències que sobre cada factor, té el perill analitzat.

Per tant:

C. Total = Social + Propietats + Infraestructures + Ambiental + Financer + Psicosocial

El resultat pot ser una ordenació per conseqüències dels perills que s'han considerat, que podem classificar de la següent forma:

<i>Sub variable total</i>	<i>Conseqüència</i>	<i>Descripció</i>
1 - 4	1	Menor
5- 6	2	Lleu
7- 8	3	Moderat
9 - 10	4	Greu
11 - 12	5	Molt greu
13 - 15	6	Catastròfic

Modificador del Risc

Per tenir en compte que, tant la freqüència com les conseqüències poden quedar influenciades per factors que varien en el temps, com determinades mesures de mitigació o el canvi climàtic es valora la seva tendència. Tenir en compte aquesta evolució dels riscos pot ajudar a tenir en compte d'aquests canvis.

Modificador del Risc = Tendència de Freqüència + Augment de vulnerabilitat

La Tendència del Risc es pot considerar a partir de la resposta les següents qüestions per a cada perill:

Tendència en la Freqüència

1. El nombre d'aparicions de l'amenaça que donaria lloc a l'emergència és cada vegada més gran?
2. El comportament humà (per exemple, el creixement demogràfic, el canvi dels patrons de conducta) pot donar lloc a una major interacció amb el perill o un augment en la freqüència?
3. Hi ha alguna raó ambiental (per exemple, el canvi climàtic) que faci que la freqüència d'aquest perill pugui augmentar?
4. Algun factor humà com ara activitats econòmiques o pràctiques financeres suposen un augment del risc?

Si la resposta és "sí" a dues o més, la tendència de la freqüència es valora com = 2

Si la resposta és "sí" a una o menys, llavors aquesta tendència es pondera com = 1

Augment de vulnerabilitat

1. El nombre de població vulnerable o de persones vulnerables a aquest perill és cada vegada més gran?
2. Les tendències de comportament o de les pràctiques econòmiques (per exemple, les botigues no mantenen un subministrament d'aliments i depenen de subministraments més freqüents) fan la població més vulnerable?
3. Les agències responsables de donar resposta no estan especialment preparades per respondre aquest perill?

4. Es disposa de mesures de prevenció / mitigació actualment per a aquest perill?

Si la resposta és "sí" a dues o més, aleshores el canvi en la vulnerabilitat pondera = 2

Si la resposta és "sí" a una o menys llavors el canvi en la vulnerabilitat es valora = 1

Anàlisi de Riscos

Una vegada que hagi completat la freqüència, magnitud i Canvis en el Risc, es prioritzen els riscos mitjançant l'ús de l'equació següent:

Risc = Freqüència * Conseqüència * Tendència del Risc

Una vegada que hagi calculat el risc dels perills, és possible que vulgueu agrupar-los en funció del seu nivell de risc utilitzant la taula de sota. Això és especialment útil si té diversos perills amb els mateixos valors de risc.

A major valor de risc, major ha de ser la prioritització de les accions dirigides a evitar, protegir o mitigar els seus efectes, el que ha de servir per prioritzar les accions atenent al risc calculat.

<i>Nivell de risc</i>	<i>Descripció</i>
> 100	Extrem
76 - 100	Molt alt
51 - 75	Alt
26 - 50	Moderat
11 - 25	Baix
>11	Molt baix

2.4.3 Resultat

A la taula mostrada a continuació es resumeixen els resultats obtinguts al llarg de la valoració efectuada.

	Freqüència	Lesions o vides humanes	Evacuacions/ confinament	Danys a Propietats	Danys a Infraestructures	Danys ecològics	Danys econòmics	Danys psico-socials	Valoració Global	Tendència freqüència	Tendència vulnerabilitat	Modificador del Risc	Risc
Perills Naturals													
Emergència Agrícola, Ramadera o Alimentària													
- Granja de malalties animals	2	0	0	2	0	2	3	0	7	1	1	2	28
- Emergència Alimentària	1	1	0	0	0	1	1	0	3	1	1	2	6
- Malalties de Plantes o altres plagues	1	0	0	2	0	2	3	0	7	1	2	3	21
Manca de subministrament d'aigua potable	2	1	0	0	0	1	2	1	5	1	1	2	20
Sequera / manca d'Aigua	3	1	0	1	0	1	2	1	6	1	1	2	36
Terratrèmol	2	2	1	2	1	2	2	2	11	1	1	2	44
Erosió	1	1	1	1	1	1	1	0	5	1	1	2	10
Temperatures extremes													
- Ona de calor	3	1	0	0	0	0	1	0	2	2	2	4	24

	<i>Freqüència</i>	<i>Lesions o vides humanes</i>	<i>Evacuacions/ confinament</i>	<i>Danys a Propietats</i>	<i>Danys a Infraestructures</i>	<i>Danys ecològics</i>	<i>Danys econòmics</i>	<i>Danys psico-socials</i>	<i>Valoració Global</i>	<i>Tendència freqüència</i>	<i>Tendència vulnerabilitat</i>	<i>Modificador del Risc</i>	<i>Risc</i>
- Ona de fred	4	1	1	0	0	0	1	0	2	2	1	3	24
Inundacions													
- Inundació Fluvial	2	1	2	1	1	1	2	1	8	1	1	2	32
- Ones estacionàries	2	0	0	0	1	0	0	0	1	1	1	2	4
- Marees pronunciades	1	0	0	0	0	0	0	0		1	1	2	
- Inundació urbana	2	3	2	2	2	2	2	2	13	2	2	4	104
Boira	2	1	0	0	0	0	0	0	1	1	1	2	4
Incendi Forestal	4	2	1	2	2	2	3	2	13	2	1	3	156
Pluja gebradora	2	0	1	0	1	0	0	0	2	1	1	2	8
Tempesta magnètica	3	0	0	0	1	1	0	0	2	1	1	2	12
Calamarsada o Pedregada	4	0	0	1	0	0	0	0	1	1	1	2	8
Emergències per a la Salut Humana													
- Epidèmia	2	1	1	0	0	0	1	1	3	1	1	2	12
- Pandèmia	1	2	1	0	0	0	1	2	5	1	1	2	10
Huracà	0												
Enfonsament de la terra	2	2	2	2	2	1	1	1	9	1	1	2	36
Moviment de terra	2	2	1	2	2	1	1	1	9	1	1	2	36
Llamp	3	1	0	1	1	2	1	0	6	1	1	2	36
Aeròlit	0												
Tempesta de neu	0												

	<i>Freqüència</i>	<i>Lesions o vides humanes</i>	<i>Evacuacions/ confinament</i>	<i>Danys a Propietats</i>	<i>Danys a Infraestructures</i>	<i>Danys ecològics</i>	<i>Danys econòmics</i>	<i>Danys psico-socials</i>	<i>Valoració Global</i>	<i>Tendència freqüència</i>	<i>Tendència vulnerabilitat</i>	<i>Modificador del Risc</i>	<i>Risc</i>
Tornado	3	1	0	1	1	0	0	0	3	2	1	3	27
Ventada	3	1	0	1	1	0	0	0	3	1	1	2	18
Allaus	0												
Perills Tecnològics													
Col·lapse Estructural o a Edifici	2	1	1	2	1	0	2	0	6	1	1	2	24
Pèrdua d'infraestructures crítiques	2	0	1	0	2	0	2	1	6	1	1	2	24
Trencament de Pressa	0												
Manca en el subministrament d'Energia	2	1	1	0	1	0	2	0	4	1	1	2	16
Explosió / Incendi	2	1	1	1	1	1	1	0	5	1	1	2	20
Vessament de Materials Perillosos													
- Incidents en instal·lacions fixes	2	1	1	1	1	1	1	1	6	1	1	2	24
- Incidents en el Transport	3	1	1	1	1	2	1	0	6	1	1	2	36
Caiguda d'artefactes volants	1	1	1	2	1	0	0	1	5	1	1	2	10

	<i>Freqüència</i>	<i>Lesions o vides humanes</i>	<i>Evacuacions/ confinament</i>	<i>Danys a Propietats</i>	<i>Danys a Infraestructures</i>	<i>Danys ecològics</i>	<i>Danys econòmics</i>	<i>Danys psico-socials</i>	<i>Valoració Global</i>	<i>Tendència freqüència</i>	<i>Tendència vulnerabilitat</i>	<i>Modificador del Risc</i>	<i>Risc</i>
Accident sota terra (mines, excavacions)	0												
Fuita o accident Nuclear	0												
Fuita de combustibles líquids o gasosos	2	1	1	1	1	2	1	0	6	1	1	2	24
Accident Radiològic	1	1	0	0	1	1	1	0	4	1	1	2	8
Emergència en el Transport													
- Aeri	1	1	1	1	1	1	1	1	6	1	1	2	12
- Marítim	2	0	0	0	0	2	0	0	2	1	1	2	8
- per ferrocarril	2	1	0	0	1	1	1	1	5	1	1	2	20
- per carretera	3	1	1	0	1	1	0	0	3	1	1	2	18
Perills Socials													
Pèrdua de persones al medi natural	4	1	0	0	0	0	0	0	1	1	2	3	12
Desordre Civil	1	1	1	1	1	0	1	1	5	1	1	2	10
Atac cibernètic	3	0	0	0	1	0	1	0	2	2	1	3	18
Sabotatge	1	0	0	1	1	0	1	2	5	1	1	2	10
Esdeveniments Especials o multitudinaris	3	1	1	1	1	0	0	1	4	1	1	2	24
Terrorisme	1	1	0	1	1	0	1	0	4	1	1	2	8

	<i>Freqüència</i>	<i>Lesions o vides humanes</i>	<i>Evacuacions/ confinament</i>	<i>Danys a Propietats</i>	<i>Danys a Infraestructures</i>	<i>Danys ecològics</i>	<i>Danys econòmics</i>	<i>Danys psico-socials</i>	<i>Valoració Global</i>	<i>Tendència freqüència</i>	<i>Tendència vulnerabilitat</i>	<i>Modificador del Risc</i>	<i>Risc</i>
Guerra, enfrontament internacional	0												

S'observa que els principals perills que poden afectar l'Ajuntament de Sant Pere de Ribes són:

- Risc extrem: cap de les situacions analitzades presenta aquesta qualificació.
- Risc Molt Alt: conseqüència del risc d'esllavissades que afectin infraestructures o edificacions.
- Risc Alt: entre aquests tenim els efectes dels terratrèmols, llamps, les tempestes de neu i fuites de combustibles líquids, molt emprats a l'hivern.
- La resta de riscos avaluats tindrien una afectació moderada o baixa. Això no significa que no es puguin produir, es considera que els seus efectes serien limitats i l'Ajuntament podria respondre sense grans dificultats gràcies a la infraestructura de la qual disposa.

El present pla es concentra en respondre als riscos més elevats.

Document 3. Vulnerabilitat municipal

3 Vulnerabilitat

3.1 Elements vulnerables

Per a cada una de les emergències previsible es determinen els elements vulnerables identificats en el municipi.

3.1.1 Emergències per pandèmies:

Són especialment vulnerables:

- Persones sensibles: infants, gent gran, malalts, dones embarassades.
- Persones que treballen en contacte directe amb els ciutadans.
- Llocs de pública concurrència que poden afavorir la propagació de l'agent causal de la pandèmia: Hospitals i centres sanitaris, residències d'avis, centres educatius i biblioteques, transport públic, activitats d'espectacles i recreatives, centres comercials, oficines d'atenció al públic i altres centres de pública concurrència.

Els elements vulnerables per pandèmies inclou tots els edificis amb població sensible.

<i>CODI ELEMENT VULNERABLE</i>	<i>Adreça</i>
Casal d'avis de Les Roquetes	C. Roger de Flor, 53-55
Casal d'avis de Ribes	Carrer Nou, 40-42, baixos
Redós de Sant Josep i Sant Pere	Av. Josep i Pere Jacas, 15
Residència Santa Teresa	Barri Vilanoveta, 10
Residència Vallpineda	Carrer Santiago Rusinyol, 37
Escola El Pi	Carrer Ildelfons Cerdà, 3
Escola Els Costerets	Carretera del Carç, 102
Escola Riera de Ribes	Avinguda Onze de Setembre, s/n
Escola Les Parellades	Carrer Margarida Xirgu, 11
Llar d'Infants El Cargol	Carrer del Carç, 100
Llar infants Bon Aire	Carretera Sitges, 81
Llar d'Infants l'Espígol	Carrer Margarida Xirgu, s/n
Institut Can Puig	Carrer Joan Maragall, s/n
Institut Montgròs	Carrer Joan Cuadras i Marcer, 1
Escola Santa Eulàlia	Carrer Puigmal, s/n
Escola Les Roquetes	Carrer Miquel Servet, s/n
Escola Mediterrània	Ronda de la Masia Nova, 7
Llar d'Infants Els Tres Pins	Carrer Miquel Àngel, s/n

Escola Municipal d'Adults (Les Roquetes)	C. Miquel Servet, 2, Aulari Blanc
Escola Municipal d'Adults (Ribes)	Carrer Major, 110 (CPEF Can Puig)
Institut Alexandre Galí	Carrer Miquel Servet, 96
Institut Xaloc	Carrer Guifré el Pilós, s/n

3.1.2 Emergències per onades de calor:

Són especialment vulnerables:

- Gent gran, especialment el grup per sobre de 75 anys: residències d'avis.
- Persones amb determinades circumstàncies socials (viure sol, pobresa, etc.).
- Persones amb discapacitats físiques o psíquiques que tenen limitada l'autocura i la mobilitat: centres assistencials, residències, etc.
- Nadons: llars d'infants.
- Persones amb malalties cròniques: cardiorespiratòries, diabetis, hipertensió arterial, malalties renals, Parkinson, Alzheimer, obesitat, etc. : Hospitals i centres sanitaris
- Persones que reben medicaments diürètics o medicaments que actuen sobre el sistema nerviós central.
- Persones amb una hidratació insuficient o que realitzen un excés d'activitat física: centres i equipaments esportius.
- Treballadors exposats a ambients calorosos.

<i>CODI ELEMENT VULNERABLE</i>	<i>Adreça</i>
Casal d'avis de Les Roquetes	C. Roger de Flor, 53-55
Casal d'avis de Ribes	Carrer Nou, 40-42, baixos
Redós de Sant Josep i Sant Pere	Av. Josep i Pere Jacas, 15
Residència Santa Teresa	Barri Vilanoveta, 10
Residència Vallpineda	Carrer Santiago Rusinyol, 37
Escola El Pi	Carrer Ildelfons Cerdà, 3
Escola Els Costerets	Carretera del Carç, 102
Escola Riera de Ribes	Avinguda Onze de Setembre, s/n
Escola Les Parellades	Carrer Margarida Xirgu, 11
Llar d'Infants El Cargol	Carrer del Carç, 100
Llar infants Bon Aire	Carretera Sitges, 81
Llar d'Infants l'Espígol	Carrer Margarida Xirgu, s/n
Institut Can Puig	Carrer Joan Maragall, s/n
Institut Montgròs	Carrer Joan Cuadras i Marcer, 1
Escola Santa Eulàlia	Carrer Puigmal, s/n

Escola Les Roquetes	Carrer Miquel Servet, s/n
Escola Mediterrània	Ronda de la Masia Nova, 7
Llar d'Infants Els Tres Pins	Carrer Miquel Àngel, s/n
Escola Municipal d'Adults (Les Roquetes)	Carrer Miquel Servet, 2
Escola Municipal d'Adults (Ribes)	Carrer Major, 110 (CPEF Can Puig)
Institut Alexandre Galí	Carrer Miquel Servet, 96
Institut Xaloc	Carrer Guifré el Pilós, s/n
Equipament Esportiu Municipal Espai Blau	Passeig Circumval·lació
Pavelló Poliesportiu de Les Roquetes	Avda. Catalunya amb Rambla del Garraf
Pavelló Poliesportiu de Ribes	Carrer Cristòfol Mestres, s/n
Lycée Français Escola Bel Air	Carrer els Pastors, 2
Richmond International School	Rambla del Garraf, 14-16
The Olive Tree School	Carrer Modistes, 8
Espai Obert La Serra	Camí del Montgròs, s/n Finca La Serra
Le Petit Eden	Camí del Montgròs (al costat de l'Edifici Hipòcrates)
La Casa de l'Arbre	Carrer Mestre Mesías, 3
Arrel – Espai Waldorf Garraf	Mas d'en Giralt, Ctra. BV-2111 km 9.4
HOPSCOTCH International Preschool	Carrer Nou, 34

3.1.3 Emergències per concentració de persones:

<i>CODI ELEMENT VULNERABLE</i>	<i>Adreça</i>	<i>Època d'ús</i>	<i>Coordenada X</i>	<i>Coordenada Y</i>
Can Pere de la Plana	Masia de Can Pere de la Plana	Tot l'any	0	0
Ajuntament	Ajuntament	Ajuntament	0	0
Sala Cultural l'Escorxador	carrer l'Escorxador, 8	Tot l'any	0	0
Biblioteca Josep Pla	Carrer Antoni Gaudí, 5	Tot l'any	0	0
Biblioteca Manuel de Pedrolo	Plaça Poeta Maria Mercè Marçal, 1	Tot l'any	0	0
Can Salvador Miret	Carrer Nou, 40	Tot l'any	0	0
Centre Cultural el Local	Avinguda Onze de Setembre, 2	Tot l'any	0	0

Camp de Futbol de Les Roquetes	Carrer Puigmal	Tot l'any	0	0
Camp de Futbol de Ribes	Passeig Circumval·lació, s/n	Tot l'any	0	0
Frontó de Les Roquetes	Carrer del Puigmal amb Carrer Montgrí	Tot l'any	0	0
Piscines municipals de Les Roquetes	Carrer Puigmal amb Carrer Miquel Servet	Tot l'any	0	0
Centre d'Atenció Primària de les Roquetes	Avinguda Catalunya, 11	Tot l'any	0	0
Centre d'Atenció Primària de Ribes	Passeig de Circumval·lació, 86	Tot l'any	0	0
Hospital Residència Sant Camil	Ronda de Sant Camil s/n	Tot l'any	0	0
Rocamar	Urbanització	Tot l'any	0	0
Parròquia de Sant Pere	Plaça Església, s/n	Tot l'any	0	0
Parròquia Santa Eulàlia	Plaça Església, s/n	Tot l'any	0	0
Ermita de Sant Pau	Carretera de Canyelles, s/n (Camí a Sant Pau)	Tot l'any	0	0
Els Xulius - Centre Social Ribetà	Carrer Major, 13	Tot l'any	0	0
L'Espai - Centre Cívic de les Roquetes	Carrer Antoni Gaudí, 5 baixos	Tot l'any	0	0
Teatre del Centre Parroquial	Plaça Marcer, 7	Tot l'any	0	0
Teatre La Nau Pere Vall i Sole	Carrer Pi, 25	Tot l'any	0	0
Teatre Municipal Les Roquetes	Carrer Hernan Cortés, 14	0	0	0
Carpa Revolució Masia de Can Puig	Carrer Major, 110		X: 396746	Y:4568742

3.1.4 Emergències per ventades

Són especialment vulnerables:

- Edificis, construccions, panells publicitaris i d'altres, vells, en mal estat o en obres, i els respectius centres de pública concurrència adjacents.

- Zones d'activitats a l'aire lliure: mercats, zones poliesportives obertes, patis escoles, parcs i jardins públics, etc.
- Línies d'abastament de corrent elèctric.
- Infraestructures de la xarxa telefònica
- Carreteres prop de zones forestals
- Aeroports i aeròdroms.
- Instal·lacions perilloses vulnerables als forts vents (torres i tancs d'indústries químiques...).
- Vies de circulació exposades al vent per les quals circulen vehicles de gran tonatge.

Es destaquen els següents elements vulnerables:

CODI ELEMENT VULNERABLE	Adreça	Época d'ús	Coordenada X	Coordenada Y
Can Lloses Can Marcer	Urbanització	Tot l'any	0	0
Masia Els Cucons	Finca Els Cucons, s/n	Tot l'any	X: 397203	Y:4567843
Can Pere de la Plana	Urbanització	Tot l'any	0	0
Mas Pares de Dalt - Torre Veguer	Urbanització	0	0	
Mas Albà	Urbanització	Tot l'any	0	0
Equipament Esportiu Municipal Espai Blau	Passeig Circumval·lació	Tot l'any	0	0
Urb, Can Girabals		Tot l'any	0	0
Masoveria Clos la Plana	Camí Vell de Vilanova, 17	Tot l'any	X:395678.5	Y: 4566624.5
Carpa Revolució Masia de Can Puig	Carrer Major, 110	Tot l'any	X: 396746	Y:4568742
Pavelló Poliesportiu de Les Roquetes	Av. Catalunya amb Rambla del Garraf	Tot l'any	0	0
Llar d'infants Tres Pins	Carrer Velázquez i carrer Ortega i Gasset	Setembre a Juny	0	0

3.1.5 Emergències per risc químic:

Els elements situats a la zona d'intervenció són els següents:

Centre esportiu	<i>Piscines municipals de Les Roquetes</i>	<i>Carrer Puigmal amb Carrer Miquel Servet</i>	<i>Les Roquetes</i>	<i>938143104</i>		X: 395410,0 Y: 4564930,0	Tot l'any
Centre sanitari	Centre d'Atenció Primària de les Roquetes	Avinguda Catalunya, 11	Les Roquetes	938145182 / 938145170		X: 394869 Y:4565312	Tot l'any
Centre sanitari	Centre d'Atenció Primària Josep Bertran i Miret	Passeig de Circumval·lació, 86	Ribes	938145182 / 938145170		X: 397395 Y:4567779	Tot l'any
Centre sanitari	Hospital Residència Sant Camil	Ronda de Sant Camil s/n	Ribes	938960025		X: 396633 Y:4567850	Tot l'any
Centre social	Redós de Sant Josep i San Pere	Avinguda Josep Pere Jacas, 15	Ribes	938963249		X: 397025 Y:4568552	Tot l'any
Centre social	Parròquia de Sant Pere	Plaça Església, s/n	Ribes	938960197		X: 397220 Y:4568624	Tot l'any
Centre social	Parròquia Santa Eulàlia	Plaça Església, s/n	Les Roquetes	938165591		X: 395232 Y:4565218	Tot l'any
Centre social	Ermита de Sant Pau	Carretera de Canyelles, s/n (Camí a Sant Pau)	Ribes	6 [REDACTED]		X: 396805.0 Y: 4569281.0	Tot l'any
Centre social	Els Xulius - Centre Social Ribetà	Carrer Major, 13	Ribes	938964449		X: 397095 Y:4568745	Tot l'any

Centre social	L'Espai - Centre Cívic de les Roquetes	Carrer Antoni Gaudí, 5 baixos	Les Roquetes	938115783		X: 396911 Y:4568227	Tot l'any
Centre social	Teatre del Centre Parroquial	Plaça Marcer, 7	Ribes	6 [REDACTED]		X: 397260 Y:4568690	Tot l'any
Centre social	Teatre La Nau Pere Vall i Solé	Carrer Pi, 25	Ribes	938961200		X: 397372 Y:4568835	Tot l'any
Entitat Urbanística	ASSOCIACIÓ ADMINISTRATIVA DE COOPERACIÓ SECTOR MAS ALBA	C/ Segre, 38 Buzón Núm. 68 Mas Alba		6 [REDACTED]			
Entitat Urbanística	ASSOCIACIÓ DE PROPIETARIS "EL MIRADOR DE SITGES"	Camí del Montgròs, km. 2,700 08810 Sant Pere de Ribes		6 [REDACTED]			
Entitat Urbanística	Associació Recreativa Naturalista MAS ALBA	Av. Mas Alba, s/n 08810 Sant Pere de Ribes		6 [REDACTED]			

Els elements vulnerables ubicats a la Zona d'Alerta són els següents:

Centre ensenyament	Escola Municipal d'Adults (Les Roquetes)	Carrer Miquel Servet, 2	Les Roquetes	938142744 938143839		X: 395056 Y:4564663	Setembre a Juny
Centre ensenyament	Escola Municipal d'Adults (Ribes)	Carrer Major, 110 (CPEF Can Puig)	Ribes	938961538		X: 396762 Y:4568603	Setembre a Juny
Centre ensenyament	IES Alexandre Galí	Carrer Miquel Servet, 96	Les Roquetes	938143585		X: 394731 Y:4564973	Setembre a Juny
Centre ensenyament	Llar d'infants HOPSCOTCH International Preschool	Carrer Nou, 34	Ribes	6 [REDACTED]		X: 397094 Y:4568679	Setembre a Juny
Centre ensenyament	Llar d'infants El Cargol (Ribes)	Carretera dels Cards, 110	Ribes	938963870 6 [REDACTED]		X: 397796 Y:4568668	Setembre a Juny
Centre ensenyament	Llar infants Bon Aire	Carretera Sitges, 81	Ribes	938967655		X: 397598 Y:4568384	Setembre a Juny
Centre ensenyament	Llar d'infants Tres Pins	Carrer Velázquez i carrer Ortega i Gasset	Les Roquetes	938933350 6 [REDACTED]		X: 394849,3 Y: 4565092,8	Setembre a Juny
Centre esportiu	Equipament Esportiu Municipal Espai Blau	Passeig Circumval·lació	Ribes	938964820		X: 396908 Y:4568229	Tot l'any
Centre esportiu	Pavelló Poliesportiu de Les Roquetes	Avda. Catalunya amb Rambla del Garraf	Les Roquetes	938142352		X: 394827.0 Y: 4565478.5	Tot l'any
Centre esportiu	Pavelló Poliesportiu de Ribes	Carrer Cristòfol Mestres, s/n	Ribes	938963173		X: 397866 Y:4568603	Tot l'any
Centre social	Residència Vallpineda	Carrer Santiago Rusinyol, 37	Urb. Vallpineda	938948969		X: 399372 Y:4567194	Tot l'any
Turisme	Hotel Palou	Palou, 15-17	Ribes	938960595		X:397745 Y:4568833	Tot l'any

Turisme rural	Cal Almirall de la Font	Avinguda d'Olesa de Bonesvalls	Can Pere de la Plana	6 [REDACTED]		X:399004 Y:4569998	Tot l'any
Turisme rural	La Serra 2	Camí del Montgròs		938964488		X: 3995523 Y:4567743	Tot l'any
Turisme rural	Hotel Masia Sumidors	Carretera Vilafranca del Penedès, C-15b		938962061		X: 396567 Y:4570798	Tot l'any
Turisme rural	Mas d'En Giralte	BV-2111, km 9.4		6 [REDACTED]		X:398021 Y:4571473	Tot l'any
Turisme rural	Can Pere de la Plana	Masia de Can Pere de la Plana	Urb. Can Pere de la Plana	938960827		X: 399996 Y:4570548	Tot l'any
Centre cultural	Sala Cultural l'Escorxador	carrer l'Escorxador, 8	Ribes	--		X: 397312 Y:4568953	Tot l'any
Centre cultural	Biblioteca Josep Pla	Carrer Antoni Gaudí, 5	Les Roquetes	938115782		X: 394771 Y:4565120	Tot l'any
Centre cultural	Biblioteca Manuel de Pedrolo	Plaça Poeta Maria Mercè Marçal, 1	Ribes	938964020		X: 397578 Y:4568558	Tot l'any
Centre cultural	Can Salvador Miret	Carrer Nou, 40	Ribes	--		X: 397049 Y:4568666	Tot l'any
Centre cultural	Centre Cultural el Local	Avinguda Onze de Setembre, 2	Ribes	938963563		X: 397317 Y:4568398	Tot l'any
Centre esportiu	Camp de Futbol de Ribes	Passeig Circumval·lació, s/n	Ribes	--		X: 396724 Y:4568271	Tot l'any
Centre esportiu	Frontó de Les Roquetes	Carrer del Puigmal amb Carrer Montgrí	Les Roquetes	--		X: 395444 Y:4564995	Tot l'any

3.1.6 Emergències per risc d'incendi forestal:

Són elements vulnerables:

- Elements en superfície forestal o propers: masies, granges, indústries, albergs, etc.
- Zones de bany, indrets turístics, etc.
- Zones d'acampada.
- Càmpings
- Urbanitzacions

<i>Codi Recurs</i>	<i>CODI ELEMENT VULNERABLE</i>
Turisme rural	Masoveria Clos la Plana
Turisme rural	Masia Els Cucons
Nucli urbà	Puigmoltó
Urbanització	Els Cards
Urbanització	Vallpineda
Urbanització	Can Pere de la Plana
Urbanització	Can Lloses
Urbanització	Mas Albà
Urbanització	Mirador de Sitges
Urbanització	El Mas d'en Serra
Urbanització	La Torre del Veguer
Urbanització	Mas Parés de Dalt
Urbanització	Rocamar
Turisme rural	La Serra 2
Turisme rural	Hotel Masia Sumidors
Turisme rural	Can Pere de la Plana

Entitat Urbanística	Junta de Compensació Can Pere de la Plana Polígon 1-A
Entitat Urbanística	Junta de Compensació Can Pere de la Plana Polígon 1-B
Habitatge aïllat	Can Zidro
Habitatge aïllat	Can Martí
Habitatge aïllat	Can Ramon Almirall
Habitatge aïllat	El Racó
Habitatge aïllat	Els Vinyals
Habitatge aïllat	La Torreta
Turisme rural	Mas d'en Giralt

3.1.7 Emergències per risc d'inundacions:

Són elements vulnerables les edificacions, activitats o infraestructures situades en zones inundables amb un període de retorn inferior o igual a 500 anys, les zones potencialment inundables i aquelles on es puguin desencadenar fenòmens geològics associats, com esllavissades, caigudes de roca, o puguin quedar aïllades pels efectes de la inundació.

CODI ELEMENT VULNERABLE	Adreça	Època d'ús	Coordenada X	Coordenada Y
Hotel Masia Sumidors	Carretera Vilafranca del Penedès, C-15b	Tot l'any	0	0
Can Pere de la Plana	Masia de Can Pere de la Plana	Tot l'any	0	0
CAP Ribes	Circumval·lació, 86	Tot l'any	397334	4567825
Parròquia Santa Eulàlia	Plaça Església, s/n	Tot l'any	0	0
Ermita de Sant Pau	Carretera de Canyelles, s/n (Camí a Sant Pau)	Tot l'any	0	0
L'Espai - Centre Cívic de les Roquetes	Carrer Antoni Gaudí, 5 baixos	Tot l'any	0	0

Teatre del Centre Parroquial	Plaça Marcer, 7	Tot l'any	0	0
Teatre La Nau Pere Vall i Soler	Carrer Sant Pau, 22	Tot l'any	X:397269	Y:4568691
Entitat Urbanística Col·laboradora Polígon I Els Cards		Tot l'any	0	0

3.1.8 Emergències per risc químic en el transport:

Són elements vulnerables:

- Nuclis de població
- Centres de pública concurrència (biblioteques, museus, casals, centres cívics, cinemes, teatres, discoteques, hotels, centres comercials, mercats, esglésies...)
- Centres esportius (camps de futbol, instal·lacions esportives, poliesportius, piscines, pistes de tenis, camps de golf)
- Urbanitzacions
- Masies i edificacions aïllades
- Polígons industrials i indústries aïllades
- Companyies ferroviàries i vies de comunicació
- Escoles: col·legis, instituts, centres de FO, tallers ocupacionals, llars d'infants, casals i esplais, centres d'educació especial.
- Geriàtrics i casals: centres o residències geriàtriques, casals o centres recreatius i culturals de la tercera edat.
- Centres especials (exemple centres penitenciaris)
- Centres sanitaris: hospitals, CAPs, mútues, etc.
- Elements vulnerables del medi ambient: rius, rieres, torrents, canals, llacs, embassaments, espais d'especial interès ecològic, etc.

La taula següent identifica aquells situats a una distància inferior a 500 metres de les vies identificades com aptes pel transport de mercaderies perilloses.

<i>Codi Recurs</i>	<i>CODI ELEMENT VULNERABLE</i>	<i>Adreça</i>	<i>Localització</i>	<i>DIRECTOR DEL PAU / TEL. CONTACTE</i>	<i>Tel de Contacte</i>	<i>DESCRIPCIÓ DE L'ACTIVITAT</i>
Centre ensenyament	École Française Bel Air	Carrer dels Pastors, 2	Les Roquetes	938962267		X: 396168 Y:4566251

Turisme rural	Masoveria Clos la Plana	Camí Vell de Vilanova, 17	Les Roquetes	6 [REDACTED]		X:395678.5 Y:4566624.5
Turisme rural	Masia Els Cucons	Finca Els Cucons, s/n	Ribes	938961370		X: 397203 Y:4567843
Hotel	Hotel Desitges	Xarel·lo, 2	Els Cards	938965566		X: 396561 Y:4565929
Centre esportiu	Camp de Futbol de Les Roquetes	Carrer Puigmal	Les Roquetes	937432462		X: 395445 Y:4564773
Entitat Urbanística	Entitat Urbanística Col·laboradora Polígon I Els Cards	C/ Josep Tarradelles, 8 atic 3r. 08029 - Barcelona		934406560		
Estació de servei	Energia Q-8	CALLE URGELL, S/N				
Estació de servei	LOWCOSTFUEL	RAMBLA DEL GARRAF, 68				
Nucli urbà	Les Roquetes	Nucli urbà	Les Roquetes			X: 395225 Y:4565020
Urbanització	Vilanoveta	Nucli urbà	Vilanoveta			X: 395436 Y:4565719
Urbanització	Els Cards	Nucli urbà	Els Cards			X: 396613 Y:4566138

3.1.9 Emergències per risc de nevades:

Són elements vulnerables:

- Serveis importants: centres sanitaris, centres escolars, residències avis,
- Població dispersa: masies que poden quedar aïllades, granges
- Zones turístiques que poden quedar aïllades
- Serveis bàsics: llum, aigua, gas, recollida de residus, funeraris,
- Subestacions elèctriques i instal·lacions de gas (veure mapa de PC)
- Zones poblades: nuclis de població
- Persones sense llar

CODI ELEMENT VULNERABLE	Adreça	DIRECTOR DEL PAU / TEL. CONTACTE	Època d'ús	Coordenada X	Coordenada Y
Llar infants Bon Aire	Carretera Sitges, 81	938963281	Setembre a Juny		0
Equipament Esportiu Municipal Espai Blau	Passeig Circumval·lació	938964820	Tot l'any	X: 396908	Y:4568229
Pavelló Poliesportiu de Les Roquetes	Avda. Catalunya amb Rambla del Garraf	938142352	Tot l'any	X: 394827.0	Y: 4565478.5
Pavelló Poliesportiu de Ribes	Carrer Cristòfol Mestres, s/n	938963173	Tot l'any		0
Residència Vallpineda	Carrer Santiago Rusiñol, 37	938948969	Tot l'any	X: 399372	Y:4567194
Masoveria Clos la Plana	Camí Vell de Vilanova, 17	6 [REDACTED]	Tot l'any	X:395678.5	Y: 4566624.5
Masia Els Cucons	Finca Els Cucons, s/n	938961370	Tot l'any	X: 397203	Y:4567843
Hotel Desitges	Xarel·lo. 2	938965566	Tot l'any	X: 396561	Y:4565929
Hotel Palou	Palou, 15-17	938960595	Tot l'any	X:397745	Y:4568833
Cal Almirall de la Font	Av. Olesa de Bonesvalls	6 [REDACTED]	Tot l'any	X:399004	Y:4569998
La Serra 2	Camí del Montgròs	938964488	Tot l'any	X: 3995523	Y:4567743
Sala Cultural l'Escorxador	carrer l'Escorxador, 8	--	Tot l'any		0
Biblioteca Josep Pla	Carrer Antoni Gaudí, 5	938115782	Tot l'any		0
Biblioteca Manuel de Pedrolo	Plaça Poeta Maria Mercè Marçal, 1	938964020	Tot l'any		0
Can Salvador Miret	Carrer Nou, 40	--	Tot l'any		0
Centre Cultural el Local	Avinguda Onze de Setembre, 2	938963563	Tot l'any		0
Camp de Futbol de Les Roquetes	Carrer Puigmal	937432462	Tot l'any		0
Camp de Futbol de Ribes	Passeig Circumval·lació, s/n	--	Tot l'any		0
Frontó de Les Roquetes	Carrer del Puigmal amb Carrer Montgrí	--	Tot l'any		0

Piscines municipals de Les Roquetes	Carrer Puigmal amb Carrer Miquel Servet	938143104	Tot l'any		0
Centre d'Atenció Primària de les Roquetes	Avinguda Catalunya, 9	938145182 / 938145170	Tot l'any		0
Centre d'Atenció Primària de Ribes	Carrer Sant Antoni Maria Claret, 5 baixos	938145182 / 938145170	Tot l'any		0
Hospital Residència Sant Camil	Ronda de Sant Camil s/n	938960025	Tot l'any		0
Redós de Sant Josep i San Pere	Avinguda Josep Pere Jacas, 15	938963249	Tot l'any		0
Parròquia de Sant Pere	Plaça Església, s/n	938960197	Tot l'any		0
Els Xulius - Centre Social Ribetà	Carrer Major, 13	938964449	Tot l'any		0
ASSOCIACIÓ DE PROPIETARIS "EL MIRADOR DE SITGES"	Camí del Montgròs, km. 2,700 08810 Sant Pere de Ribes	0	0		0
Associació Recreativa Naturalista MAS ALBA	Av. Mas Alba, s/n 08810 Sant Pere de Ribes	0	0		0
Associació veïns Mas Pares de Dalt - Torre Veguer	C/ Prensas, 10 08800 - Vilanova i la Geltrú	0	0		0
Associació veïns Can Girabals	Av. Roma, 44 7e. 3r. 08015 - Barcelona	0	0		0
Associació veïns Els Vinyals	C/ Sepúlveda, 58 4r. 4r. 08015 Barcelona	0	0		0
Associació veïns Urb. Minivilles (G60653581)	C/ Mallorca, 588 1r. 3ª 08026 Barcelona	0	0		0
ENTITAT URBANÍSTICA COL·LABORADORA LOS VIÑEDOS DE CAN MACIÀ (G08886459)	C/ Almendros, 7 Los Viñedos de Can Macià	0	0		0

3.1.10 Emergències per risc de contaminació accidental de les aigües marines:

VULNERABILITAT MUNICIPAL			
CODI ELEMENT VULNERABLE	Adreça	Localització	DIRECTOR DEL PAU / TEL. CONTACTE
Cap	Cal preveure la presència esporàdica de persones a les cales.	Cales (darrera via de ferrocarril)	

3.1.11 Emergències per risc sísmic:

No s'ha identificat la presència d'elements especialment vulnerables en cas de moviment sísmic.

En qualsevol cas, cal considerar elements vulnerables els següents:

- Edificis de > 5 plantes
- Edificis històrics especialment vulnerables: campanars, xemeneies altes
- Edificacions molt velles o amb problemes estructurals
- EV de pública concurrència
- Establiments de risc químic per possible efecte dominó

Cal considerar tots els elements vulnerables amb risc de patir les conseqüències dels moviments sísmics, amb un material geològic que no presenta diferències significatives de comportament al llarg de tot el sòl urbanitzat. S'identifiquen aquells elements que presenten major vulnerabilitat atene nt a ls seves característiques:

CODI ELEMENT VULNERABLE	Adreça	Època d'ús	Coordenada X	Coordenada Y
Masia els Cards	BV-2113	Tot l'any	0	0
Hotel Masia Sumidors	Ctra. Vilafranca, pk 4,6	Tot l'any	0	0
Can Pere de la Plana	Masia de Can Pere de la Plana	Tot l'any	0	0
Ajuntament	Ajuntament	Tot l'any	0	0

Sala Cultural l'Escorxador	carrer l'Escorxador, 8	Tot l'any	0	0
Biblioteca Josep Pla	Carrer Antoni Gaudí, 5	Tot l'any	0	0
Biblioteca Manuel de Pedrolo	Plaça Poeta Maria Mercè Marçal, 1	Tot l'any	0	0
Can Salvador Miret	Carrer Nou, 40	Tot l'any	0	0
Centre Cultural el Local	Avinguda Onze de Setembre, 2	Tot l'any	0	0
Camp de Futbol de Les Roquetes	Carrer Puigmal	Tot l'any	0	0
Camp de Futbol de Ribes	Passeig Circumval·lació, s/n	Tot l'any	0	0
Frontó de Les Roquetes	Carrer del Puigmal amb Carrer Montgrí	Tot l'any	0	0
Piscines municipals de Les Roquetes	Carrer Puigmal amb Carrer Miquel Servet	Tot l'any	0	0
Centre d'Atenció Primària de les Roquetes	Avinguda Catalunya, 9	Tot l'any	0	0
Centre d'Atenció Primària de Ribes	Passeig de Circumval·lació, 86	Tot l'any	0	0
Hospital Residència Sant Camil	Ronda de Sant Camil s/n	Tot l'any	0	0
Rocamar	Nucli urbà	Tot l'any	0	0
Parròquia de Sant Pere	Plaça Església, s/n	Tot l'any	0	0
Parròquia Santa Eulàlia	Plaça Església, s/n	Tot l'any	0	0
Ermita de Sant Pau	Carretera de Canyelles, s/n (Camí a Sant Pau)	Tot l'any	0	0
Els Xulius - Centre Social Ribetà	Carrer Major, 13	Tot l'any	0	0
L'Espai - Centre Cívic de les Roquetes	Carrer Antoni Gaudí, 5 baixos	Tot l'any	0	0
Teatre del Centre Parroquial	Plaça Marcer, 7	Tot l'any	0	0
Teatre La Nau Pere Vall i Soler	Carrer Pi, 25	Tot l'any	0	0
ASSOCIACIÓ DE PROPIETARIS "EL MIRADOR DE SITGES"	Camí del Montgros, km. 2,700 08810 Sant Pere de Ribes	Tot l'any	0	0

Associació Recreativa Naturalista MAS ALBA	Av. Mas Alba, s/n 08810 Sant Pere de Ribes	Tot l'any	0	0
Associació veïns Mas Pares de Dalt - Torre Veguer	C/ Prensas, 10 08800 - Vilanova i la Geltrú	0	0	0
Associació veïns Can Girabals	Av. Roma, 44 7e. 3r. 08015 - Barcelona	0	0	0
Associació veïns Els Vinyals	C/ Sepulveda, 58 4r. 4r. 08015 Barcelona	0	0	0
Associació veïns Urb. Minivilles (G60653581)	C/ Mallorca, 588 1r. 3ª 08026 Barcelona	0	0	0
ENTITAT URBANÍSTICA COL·LABORADORA LOS VIÑEDOS DE CAN MACIÀ (G08886459)	C/ Almendros, 7 Los Viñedos de Can Macià	0	0	0

3.1.12 Emergències per risc radiològic:

A més dels establiments amb fonts radioactives a les seves instal·lacions indicades a continuació, la determinació dels elements vulnerables s'haurà de fer en el moment de que s'avisí d'una possible emergència (pre-avis, avis, alerta o declaració de l'emergència), segons la potència dels focus radioactius i la seva energia.

<i>Element</i>	<i>CODI ELEMENT VULNERABLE</i>	<i>Adreça</i>	<i>Localització</i>	<i>DIRECTOR DEL PAU / TEL. CONTACTE</i>	<i>Tel de Contacte</i>	<i>Ubicació de l'Activitat</i>
Centre sanitari	Hospital Residència Sant Camil	Ronda de Sant Camil s/n	Ribes	938960025	0	X: 396633 Y:4567850

3.1.13 Emergències en el transport de viatgers per ferrocarril:

VULNERABILITAT MUNICIPAL

<i>Nom</i>	<i>Nom / Càrrec operatiu</i>	<i>Càrrec habitual</i>
Cap	Cal preveure la presència esporàdica de persones a les cales.	Cales (darrera via de ferrocarril)

3.2 Àrees o sectors d'afectació

3.2.1 Emergències per pandèmies:

Es consideren àrees sotmeses a risc de pandèmies els sectors urbans del municipi amb més densitat i amb població més sensible:

Sector	Descripció
Ribes	Nucli principal de població, elevada densitat i superfície
Les Roquetes	Nucli de població amb elevada densitat i connectat sense solució de continuïtat amb la població de Vilanova.
Urbanització Vallpineda	Presència de nuclis de població sensible (residència)
Hospital Sant Camil	Població de risc
Resta de nuclis	Tots els nuclis de població són susceptibles a emergències.

3.2.2 Emergències per onades de calor:

Es consideren àrees sotmeses a risc per onades de calor tots els sectors urbans del municipi.

3.2.3 Emergències per concentració de persones:

Les zones de concentració de persones s'ubiquen a les àrees on es desenvolupen activitats obertes a la participació ciutadana o de gran afluència de públic, es tracta d'activitats desenvolupades als nuclis urbans de Ribes i Les Roquetes, però també a les zones més disperses, amb major presència d'hotels i segones residències:

- Mas Alba
- Els Cards
- Vallpineda
- Can Lloses – Can Marcer – Can Pere de la Plana
- Mas Parés de Dalt
- Mirador de Sitges

En relació a les activitats de pública concurrència, amb independència del seu organitzador, la seva realització quedarà subjecte a l'aprovació del respectiu Pla d'Autoprotecció per part de l'Ajuntament o la D.G de Protecció Civil de la Generalitat de Catalunya segons estableix el Real Decret 30/2015 i es resumeix a la taula següent:

Activitat	Ajuntament	D.G. Protecció Civil
Llars d'infants, ludoteques o similars	>100 alumnes	--
Establiment docent destinat a persones amb discapacitats físiques, sensorials o malalties mentals	100 – 200 places	> 200 places
Altres establiments docents	1000 – 2000 persones	> 2.000 persones o altura d'evacuació > 28 m
Activitats en Edificis	Aforament: 1.000 - 2.000 persones	Aforament > 2.000 persones
Activitats desmuntables o temporals		
Activitats en espais delimitats	2.000 – 5.000 participants	> 5.000 participants
Activitats de risc en espais no delimitats	1.000 – 2.000 participants	> 2.000 participants
Activitats que no siguin de risc en espais no delimitats	10.000 – 20.000 participants	> 20.000 participants
Actes amb foc (pirotècnia)	100 – 200 kg de matèria reglamentada	> 200 kg de matèria reglamentada

3.2.4 Emergències per ventades:

Es consideren àrees sotmeses a risc per ventades tots els sectors urbans del municipi així com les zones industrials.

Les àrees d'afectació són aquelles on es poden produir activitats a l'aire lliure o amb població vulnerable. Es consideren els nuclis urbans de Ribes i Les Roquetes, però també a les zones més disperses, amb major presència d'hotels i segones residències:

- Mas Alba
- Els Cards
- Vallpineda
- Can Lloses – Can Marcer – Can Pere de la Plana
- Mas Parés de Dalt
- Mirador de Sitges

En tots ells, les ventades intenses poden provocar:

- Afectacions als serveis bàsics, com l'electricitat, telefonia o xarxa viària, i de forma secundària (efecte dominó) a les xarxes de distribució soterrades (aigua potable, gas, sanejament...)
- Afectacions a edificacions i mobiliari urbà: desprendiments de façanes o caiguda d'objectes dels balcons o finestres o teulats (testos, persianes, pèrgoles, parasols...) amb conseqüències de persones ferides o en el pitjor dels casos mortes.

3.2.5 Emergències per risc químic:

Es considera la zona afectada per la zona d'Alerta establerta en el PlaSeqCat.

CODI	SECTOR DE RISC	UBICACIÓ
Casal d'avis de Ribes		Carrer Nou, 44 baixos

École Française Bel Air	Carrer dels Pastors, 2
CEIP Riera de Ribes	Avinguda Onze de Setembre, s/n
IES Montgròs	Carrer Joan Cuadras i Marcer amb C/ Enric Moreres
IES Alexandre Galí	Carrer Miquel Servet, 96
CEIP Costerets	Carretera dels Cards, 110
Llar d'infants El Cargol (Ribes)	Carretera dels Cards, 110

3.2.6 Emergències per risc d'incendi forestal:

Es consideren zones de risc aquelles que estan envoltades per massa forestal. Cal tenir considerat que les característiques del bosc mediterrani el fan molt inflamable i que la manca de gestió pot acumular molt combustible.

Les zones més vulnerables són aquelles situades a les zones forestals més modificades situades a la serralada litoral del Garraf.

3.2.7 Emergències per risc d'inundacions:

Són sectors susceptibles de patir riscos derivats d'inundació els que es poden veure afectats per afectacions als camins que travessen els rius:

- Urbanització Rocamar
- Can Lloses – Can Marcer, sector sud, al pas de la Riera de Jafre
- Ribes, Can Macià, Casa del Racó, Can Pere Coll, Can Coll, Zona Esportiva, Pont de la Palanca, pas de la riera de Ribes per l'Oest i el Sud del nucli urbà.
- Les Parellades, a la confluència de les rieres de Vilafranca i Begues.
- Masies del Corral d'en Captdet i de Can Tomeu, poden quedar aïllades.

3.2.8 Emergències per risc químic en el transport:

Les zones vulnerables a riscos derivats de fuites en el transport de mercaderies perilloses es troben a una distància inferior a 500 metres de les vies de pas de mercaderies perilloses, en aquest cas i donada la configuració del nucli urbà i les seves activitats.

Les àrees d'afectació són les situades a:

- Urbanització Rocamar
- Urbanització els Cards
- Polígon industrial de Vilanoveta

No s'observen zones d'afectació derivades del transport per ferrocarril.

3.2.9 Emergències per risc de nevades:

L'alçada màxima del municipi és inferior a 400 metres, pel que el municipi no estaria afectat pel risc de nevades segons els criteris establerts per la Generalitat de Catalunya, però atenent a la seva població supera el criteri per vulnerabilitat.

S'indiquen aquells sectors que, atenent al risc associat a nevades poden representar majors problemes, per presentat una major altitud o llunyania d'eixos principals prioritaris per a la neteja en cas de nevades intenses.

- Urbanitzacions de Can Lloses – Can Marcer – Can Pere de la Plana
- Urbanització Els Vinyals
- Zona Montgròs

3.2.10 Emergències per risc de contaminació accidental de les aigües marines:

Malgrat que el municipi presenta línia de costa, no s'han identificats elements vulnerables en ella. Cal tenir en compta l'ocupació temporal de la línia de costa

Malgrat el municipi presenta línia de costa aquesta no acostuma a ser molt visitada a causa de la seva accessibilitat. Cal preveure la possibilitat de visitant i altres elements vulnerables en aquest sector, situat darrera la via fèrria entre la punta Llarga i la punta de l'Ombra, a Vilafranca i Sitges, respectivament.

3.2.11 Emergències per risc sísmic:

Es limiten les zones vulnerables a aquelles que presenten edificis més antics, considerant que en els nous es compleixen les normes de construcció sismo-resistent.

Estan situades a les zones històriques situades a;

- Centre històric de Ribes
- Ermita de Sant Pau
- Sota Ribes

Pel seu efecte dominó cal atendre possibles emergències al Polígon Industrial de Vilanoveta.

3.2.12 Emergències per risc radiològic:

Les zones més vulnerables es concentren al voltant del centre hospitalari. Malgrat això no pot descuidar-se l'existència d'equips amb nuclis radioactius que podrien ser emprats en molts altres indrets, suposant la seva presència en qualsevol punt del terme municipal.

3.2.13 Emergències en el transport de viatgers per ferrocarril:

Es consideren àrees sotmeses a aquest risc les línies fèrries, i en especial les cruïlles amb altres vies de comunicació i estacions.

En el cas de Sant Pere de Ribes, la via fèrria circula paral·lela a la línia de costa a una zona sense habitatges. Es tracta d'una via de transport de persones i és poc previsible l'afectació al centre Residència Casa del Mar, situat al Sud de Les Roquetes.

3.3 Edificacions aïllades i nuclis secundaris

3.3.1 Edificacions aïllades

L'Ajuntament **no** disposa d'una base de dades, de caràcter personal que reculli la informació necessària per a identificar i protegir les persones que habiten o treballen a edificacions aïllades, la taula següent identifica tots els habitatges i edificacions en ús que no es troben directament connectades amb el nucli urbà. Malgrat això, **es disposa d'un inventari de masies que, actualitzat per l'Ajuntament permet conèixer aquelles que poden estar habitades en un moment donat i el seu telèfon de contacte.**

Les cases habitades o ocupades encara que sigui temporalment haurien d'estar identificades. S'ha preparat una fitxa per a cada una d'elles, que permetria identificar:

- Localització, ús, tipologia de l'edificació i període d'ocupació
- Titular i telèfon de contacte
- Residents, habitants o usuaris de l'edifici i telèfon de contacte
 - Rangs d'edat dels habitants
 - Requeriments sanitaris específics (oxigen, diàlisi, mobilitat reduïda...)
- Protecció passiva:
 - Disponibilitat de franja de protecció d'un mínim de 25 m
 - Dipòsit d'aigua amb bombes i/o hidrants
 - Maquinària útil per a intervenció
- Característiques dels accessos:
 - Amplada i ferm dels accessos
 - Protecció de les pistes
- Vehicle propi per a evacuació

Les fitxes següents permeten resumir les seves característiques principals.

Ús de l'edificació i tipus de construcció		Titular	Telèfons de contacte
Descripció de l'accés principal			
Coordenades UTM (ETRS89)		Ocupació de l'edifici	Franja de protecció de com a mínim 25 metres
X	Y	<input type="checkbox"/> Habitual <input type="checkbox"/> 2ª Residència <input type="checkbox"/> stiu i cap de setmana	SÍ <input type="checkbox"/>
			NO <input type="checkbox"/>
Nombre de persones per rangs d'edat			
Hi ha persones que necessiten atenció sanitària inajornable (per exemple, persones que han d'anar als hospitals a fer diàlisi)? <input type="checkbox"/> SÍ <input type="checkbox"/> NO			
Evacuació amb mitjans propis?		SÍ <input type="checkbox"/> NO <input type="checkbox"/>	
Maquinària en cas d'emergència		Nom del propietari	Telèfon de contacte

3.3.2 Nuclis secundaris

Es consideren nuclis secundaris tots aquells agregats de població o urbanitzacions separades del nucli principal, considerat aquest com el que presenta la major part dels serveis, (o almenys l'Ajuntament). Les pàgines següents recullen, en forma de fitxa resum els trets més característics de cada un d'aquests nuclis per respondre en cas d'emergència.

S'adjunten plànols de delimitació de les zones urbanes a la Cartografia elaborada.

Descripció dels accessos			
Amplada de vial	<input type="checkbox"/>	Tipus ferm	Pendent màxim
Vials interns		Cul-de-sacs	
Amplada		Tipus ferm	Pendent màxim
Franja de protecció <input type="checkbox"/>25 m	Sí <input type="checkbox"/>	Parcial <input type="checkbox"/>	No <input type="checkbox"/>
Manteniment franja i zones verdes		Bo <input type="checkbox"/>	Mitjà <input type="checkbox"/> Dolent <input type="checkbox"/>
Existència cases de fusta	Estat de les parcel·les	% parcel·les que compleixen condicions de protecció:	
<input type="checkbox"/> <input type="checkbox"/>		% parcel·les que NO compleixen condicions de protecció:	
Nombre d'habitatges		Nombre d'habitants:	
Xarxa d'hidrants		Sí <input type="checkbox"/>	No <input type="checkbox"/>
Punt de reunió			

Document 4. Procediments operatius per risc

4 Procediments Operatius i de Protecció

4.1 Procediment operatiu

4.1.1 Criteris d'activació. Nivells

PRE-ALERTA:

La pre-alerta es produeix, en general quan:

- És previsible un fenomen que pot produir situacions de risc per la població a mitjà termini.
- També es pot produir en maniobres en determinades instal·lacions (per exemple les derivades de control de preses que generen cabals propers a produir inundacions).

La pre-alerta no implica l'activació del Pla.

ALERTA:

El Pla s'activa en fase d'alerta, en general quan:

- S'informa de l'activació d'un Pla Especial de la Generalitat en fase d'alerta per afectació a la zona on es troba el municipi.
- Quan hi ha paràmetres objectius que fan preveure una situació d'emergència important a la població a curt termini.
- Davant d'emergències per riscos naturals que no afectin ni puguin afectar a persones, béns i vies de comunicació.
- En emergències en determinades instal·lacions o infraestructures que no puguin produir danys a l'exterior però que puguin produir alarma en la població.

EMERGÈNCIA:

El Pla s'activa en fase d'emergència, en general davant de les situacions següents:

- S'informa de l'activació en fase d'emergència d'un Pla Especial de la Generalitat en fase d'emergència per afectació a la zona on es troba el municipi.
- Davant d'emergències que puguin comportar, per la seva evolució, un greu risc per al municipi o danys a la població.

A l'annex 1 es detallen criteris concrets per riscos concrets.

4.1.2 Tasques preventives i operatives associades a cadascun dels nivells

Risc Bàsic / Territorial

TASQUES PREVENTIVES I OPERATIVES ASSOCIADES AL RISC BÀSIC / TERRITORIAL	
PREALERTA	<ul style="list-style-type: none"> • Seguiment de la situació: • Comunicats del CECAT • Informació meteorològica: http://www.meteo.cat/prediccio/ • Estat de la xarxa viària: http://www.gencat.cat/transit/marcit_n.htm • Responsable de l'activitat (en cas de risc per concentració de persones). • Mantenir els membres del Comitè d'Emergències Municipal informats.
ALERTA	<ul style="list-style-type: none"> • Valorar la constitució del Comitè d'emergències municipal (veure ordre de trucades a la fitxa del CRA) i habilitar el CECOPAL. • Activar el Pla Bàsic municipal, o el territorial que correspongui, i comunicar-ho al CECAT. • Activar els grups locals d'actuació que s'escaigui. • Informar els elements vulnerables. • Fer seguiment de la situació i mantenir comunicació amb el CECAT.
EMERGÈNCIA 1 EMERGÈNCIA 2	<ul style="list-style-type: none"> • Trucar al 112 si es necessita ajuda externa (bombers, mossos d'esquadra o SEM). • Constitució del Comitè d'emergències municipal (veure ordre de trucades a la fitxa del CRA) i habilitar el CECOPAL. • Avís als elements vulnerables i demanar si tenen necessitats especials. • Controlar el trànsit i l'accés a les zones afectades per l'emergència. • Obrir i habilitar els centres d'acollida i fer l'acolliment de la població afectada, si escau. • Col·laborar en les evacuacions, si escau. • En cas de ventades: <ul style="list-style-type: none"> ◦ Suspendre esdeveniments i activitats esportives i recreatives a l'aire lliure que puguin tenir risc per tempestes elèctriques o caiguda de branques o arbres. ◦ Fer vigilància i neteja de la xarxa viària local i passos de vianants (arbres trencats, mobiliari urbà, runes, etc.). • Habilitar punts d'informació a la població. • Registre i organització dels voluntaris ocasionals. • Comunicar canvis de fase d'activació del Pla bàsic d'emergències municipal al CECAT i als integrants del Comitè d'emergències municipal.

Risc de Pandèmia

El municipi, com a ens responsable de la prestació de tota una sèrie de serveis al ciutadà, entre els quals hi ha el servei de protecció civil, ha de preparar-se per poder garantir la continuïtat en la prestació d'aquests serveis. Com a serveis imprescindibles per al funcionament del municipi, es consideren els següents:

Serveis de salut, seguretat i emergències: agrupa els serveis necessaris per a atendre la població afectada per una emergència associada a la pandèmia i en general els elements necessaris per gestionar les emergències (centres de coordinació, comunicacions...). Des del punt de vista municipal, es concreten els tipus i subtipus següents:

- **Serveis socio-sanitaris:**

Centres socio-sanitaris de la xarxa pública i privada

Serveis socio-sanitaris de l'administració local (teleassistència, ...)

- **Serveis de seguretat ciutadana:**

Polícies Locals

Seguretat privada d'edificis públics

- **Serveis de salvament, prevenció i extinció d'incendis**

- **Serveis de Protecció Civil i logístics:**

Personal de serveis de Protecció Civil

Subministraments bàsics i sanejament: agrupa la producció, transport i distribució d'aigua, gas, electricitat, recursos energètics (combustibles), d'aliments de primera necessitat i medicaments. Inclou també la recollida i tractament de residus urbans i d'aigües residuals. Es concreten els tipus i subtipus següents:

- Subministrament de recursos vitals:

Aigua potable

Aliments primera necessitat

Medicaments (especialment els considerats vitals en els tractaments)

- Subministrament de recursos energètics:

Combustibles per a transport col·lectiu i vehicles motor (producció, distribució i subministrament, benzineres), prioritzant els operatius d'emergència.

- Recollida i tractament de residus sòlids urbans

- Tractament d'aigües residuals

Altres serveis imprescindibles pel funcionament del municipi: engloba la resta de serveis necessaris per al desenvolupament de les activitats. Es concreten els tipus i subtipus següents:

- Transport:
 - Xarxa d'autobusos municipals
- Comerç
- Administració pública i serveis d'atenció al ciutadà:
 - Oficines d'atenció al ciutadà.
 - Altres serveis de l'administració pública.
- Ensenyament:
 - Llars d'Infants del sistema públic i privat.
- Serveis funeraris

Preventivament, es preveuen tota una sèrie d'actuacions que garanteixin el mínim de personal necessari per a la prestació dels serveis anteriors, sigui de forma directa o indirecta.

Formar als treballadors sobre les mesures d'higiene personal i en l'ús d'equipaments compartits (vehicles, ordinadors, telèfons, ...)

Es garanteix la **vacunació** d'aquell personal que faci funcions en l'àmbit de:

- Serveis socio-sanitaris:
 - Centres socio-sanitaris de la xarxa pública
 - Serveis socio-sanitaris de l'administració local (teleassistència, ...)
- Serveis de seguretat ciutadana:
 - Polícies Locals
 - Seguretat privada d'edificis públics
- Serveis de salvament, prevenció i extinció d'incendis:
 - Bombers municipals
 - Altres serveis i cossos de prevenció i extinció d'incendis
- Serveis de Protecció Civil i logístics:
 - Personal de serveis de Protecció Civil municipals

Una vegada declarada la situació de pandèmia les accions preventives no són efectives pel que únicament es poden dur tasques operatives que limitin l'afectació

TASQUES OPERATIVES ASSOCIADES AL RISC DE PANDÈMIA

PREALERTA

- Seguiment de la situació:
- Comunicats del CECAT
- Informació meteorològica: <http://www.meteo.cat/prediccio/>
- Mantenir els membres del Comitè d'Emergències Municipal informats.

TASQUES OPERATIVES ASSOCIADES AL RISC DE PANDÈMIA	
ALERTA	<ul style="list-style-type: none"> • Valorar la constitució del Comitè d'emergències municipal (veure ordre de trucades a la fitxa del CRA) i habilitar el CECOPAL. • Activar el Pla bàsic municipal i comunicar-ho al CECAT. • Activar els grups locals d'actuació que s'escaigui. • Informar els elements vulnerables, en especial persones grans i llars amb infants. • Fer seguiment de la situació i mantenir comunicació amb el CECAT.
EMERGÈNCIA	<ul style="list-style-type: none"> • Trucar al 112 si es necessita ajuda externa (SEM). • Constitució del Comitè d'emergències municipal (veure ordre de trucades a la fitxa del CRA) i habilitar el CECOPAL. • Avís als elements vulnerables i demanar si tenen necessitats especials. • Controlar el trànsit i l'accés a les zones afectades per l'emergència. • Obrir i habilitar els centres d'acollida i fer l'acolliment de la població afectada, si escau. • Col·laborar en les evacuacions, si escau a les ordres dels equips sanitaris. • Habilitar punts d'informació a la població, prioritzant l'atenció telefònica. • Comunicar canvis de fase d'activació del Pla bàsic d'emergències municipal al CECAT i als integrants del Comitè d'emergències municipal.

A més, en una situació de pandèmia, l'Ajuntament s'encarrega del seguiment de la capacitat de prestació dels diferents serveis. Per fer aquest seguiment de manera homogènia, s'estableixen els límits següents:

- Nivell 1**: en aquells casos en què el percentatge de treballadors disponibles permet prestar el servei en condicions de normalitat. De forma simplificada, s'assumeix que el nivell 1 es correspon amb disponibilitats superiors al 75% de la plantilla habitual.
- Nivell 2** o de serveis mínims: en aquells casos en què el percentatge de treballadors disponibles no permet un servei o activitat en condicions de normalitat però sí que permet mantenir una activitat de serveis mínims que cobreix especialment les franges de major demanda de servei. De forma simplificada, s'assumeix que el nivell 2 es correspon amb disponibilitat entre el 50 i el 75% de la plantilla habitual.
- Nivell 3** o d'incapacitat en el servei: en aquells casos en què el percentatge de treballadors disponibles no permet ni tal sols condicions de serveis mínims i per tant es considera no operatiu. De forma simplificada, s'assumeix que el nivell 3 es correspon amb disponibilitats inferiors al 50% de la plantilla habitual.

La definició dels nivells tindrà en compte bàsicament el percentatge de la plantilla habitual disponible. Caldrà tenir en compte també:

- El nombre mínim de personal laboral estrictament necessari per al desenvolupament en condicions de normalitat de l'activitat, per tant, la capacitat d'acumulació de tasques.
- El personal disponible de reforç (borses de treball, suplències, ...) i la possibilitat de concentrar els períodes de descans habituals quan aquests siguin superiors als de cap de setmana (per exemple, activitats on es treballa alternativament 4 dies i es descansen 3 o similars)

- Les activitats que es poden realitzar mitjançant teletreball o que poden minimitzar la presència dels treballadors a les oficines a unes hores o dies concrets.
- Les operacions i manteniments menors que es poden suprimir per a reforçar els manteniments principals i les operacions bàsiques de l'activitat.
- La cadència, inferior a l'habitual que permeti igualment mantenir un bon servei en condicions de "quasi normalitat" (per exemple, recollida d'escombraries cada dos dies en comptes de diàriament).

Caldrà que per a aquesta valoració es tingui també en compte el potencial increment en la demanda dels serveis o activitats com a resultat de la pandèmia, especialment en tot el que es relaciona amb l'àrea assistencial i d'atenció al ciutadà.

L'atenció sanitària estarà sempre organitzada pels serveis sanitaris externs, amb el suport del grup local sanitari.

Per identificar el grau d'afectació dels serveis municipals, diàriament es revisaran els punts indicats a continuació, el que permetrà determinar les necessitats d'accions de reforç o l'activació de procediments alternatius.

El coordinador municipal de l'emergència avisarà al CECAT, quan com a conseqüència de la pandèmia, es produeixi algun canvi en el nivell d'operativitat tant en nivell ascendent com descendent.

SERVEIS IMPRESCINDIBLES PER AL FUNCIONAMENT DEL MUNICIPI	Nivell 1	Nivell 2	Nivell 3
Salut, Seguretat i Emergències			
Centres i Serveis socio-sanitaris			
Policia Local			
Bombers			
Protecció Civil Municipal			
Subministraments Bàsics i Sanejament			
Aigua potable			
Neteja i manteniment			
Enllumenat públic			
Altres Serveis Imprescindibles per al Funcionament del Municipi			
Transport col·lectiu			

Administració Pública (diferents dels cossos de seguretat i protecció civil)			
Llars d'Infants (xarxa pública, si escau)			
Serveis Funeraris			

Per als serveis que no són responsabilitat del municipi (per exemple, el subministrament elèctric, d'aliments, etc), els responsables de cada servei hauran d'avisar directament el **CECAT** indicant la qualitat o el nivell de servei prestat i no tant la plantilla disponible atès que no depenen directament del municipi, el Coordinador Municipal serà informat dels canvis de nivell operatiu per poder difondre aquesta informació entre els caps de grup local.

<i>SERVEIS IMPRESCINDIBLES PER AL FUNCIONAMENT DEL MUNICIPI</i>	<i>Nivell Òptim</i>	<i>Nivell Serveis Mínim</i>	<i>Nivell Crític</i>
Subministraments Bàsics i Sanejament			
Aliments			
Combustible (també per al transport col·lectiu, gas natural, butà, propà, gasoil calefacció,...)			
Electricitat			
Medicaments			
Altres Serveis Imprescindibles per al Funcionament del Municipi			
Comerç			
Finances (xarxa de caixes i bancs)			
Llars d'Infants (xarxa privada)			
Comunicacions (telefonía, ràdio i televisió, correu,...)			

Per mantenir operatius els serveis municipals es portaran a terme les actuacions següents:

- Aplicar els procediments d'actuació en cas que es determini que existeix un cas entre el personal propi i/o entre la població del municipi.

- Utilitzar mitjans telemàtics per continuar treballant des de casa (per al personal per al qual no és imprescindible la presència física al seu lloc de treball).
- Comprovar que les dependències de l'Ajuntament tenen un bon sistema de ventilació que contribueixi a una de les mesures d'autoprotecció habituals (ventilació dels edificis).
- Repartir, si s'escau en funció de les característiques de la situació, guants d'un sol ús entre el personal
- Preveure una neteja d'aquell maquinari de treball compartit (impressores, fotocopiadores...) abans de la seva utilització per nou personal. Es llençaran els papers i guants en contenidors amb tapa que han de ser buidats i desinfectats diàriament.
- Respectar la distància mínima d'un metre durant l'atenció al públic, per evitar el contagi del virus.
- Addicionalment, per a feines fora del centre de treball on no és possible la neteja de mans amb aigua i sabó, poden utilitzar-se productes amb solució alcohòlica.
- Consultar les recomanacions adients per a contrarestar l'efecte de la pandèmia, a les pàgines web habilitades per les autoritats sanitàries.
- Consultar les recomanacions orientades a les empreses per a la planificació de les mesures d'emergència en cas de pandèmia, a la pàgina web del Departament de Treball de la Generalitat.

En els Centres de Recepció d'Alertes i altres d'atenció personal a la ciutadania es poden produir ampliacions dels torns de treball i compartició dels mateixos equips de treball per a diverses persones: telèfons, auricular, ordinadors... Per aquest motiu, s'estableixen recomanacions preventives addicionals, entre les quals es proposa:

- Repartiment, si s'escau, de guants d'un sol ús per a la neteja de l'equipament de la Sala.
- Reforçar el sistema de ventilació, assegurar l'ús personal i intransferible d'equips (emissores, telèfons, mans lliures, teclats,...) o assegurar la seva neteja abans de cada canvi de torn per evitar que quedin possibles partícules d'usuaris portadors. Les neteges poden ser amb papers humits amb solucions alcohòliques. Es llençaran els papers i guants en contenidors amb tapa que han de ser buidats i desinfectats diàriament.
- Una estona abans del canvi de guàrdia es podrien fer les següents actuacions a la Sala:
 - Si és possible, desviar el telèfon a alguna sala adjacent que serveixi de sala intermèdia entre l'entrada i la sortida a la sala principal.
 - Realitzar la neteja de la sala i ventilar-la (obrir finestres, activar ventiladors al màxim, etc.) (Les persones que finalitzen la guàrdia ja no tornen a entrar a la sala, es deixa tot apuntat al registre d'incidències o en algun mitjà similar i es marxa; desviant altre cop el telèfon a la sala abans de sortir)
 - Els relleus entren directament a la sala annexa a la sala principal.
 - Tant el personal sortint com el personal entrant passa a rentar-se les mans amb aigua i sabó a la sortida i entrada a la sala. També cada cop que s'entri o se surti de la sala per

períodes de descans curts o per necessitats higièniques, es procedirà a rentar les mans amb aigua i sabó.

- Mentre duri la possibilitat de contagi, dinar o sopar a zones no comunes. Caldrà rentar els recipients i utensilis utilitzats en el moment que es facin servir i deixar la porta oberta perquè es ventili.

Risc de Ventades

TASQUES PREVENTIVES I OPERATIVES ASSOCIADES AL RISC DE VENTADES	
PREALERTA	<ul style="list-style-type: none"> • Seguiment de la situació: <ul style="list-style-type: none"> ◦ Comunicats del CECAT ◦ Informació meteorològica: http://www.meteo.cat/prediccio/general/ ◦ Estat de la xarxa viària: http://cit.transit.gencat.cat • Vigilància de les següents zones d'especial risc: <ul style="list-style-type: none"> ◦ ...
ALERTA EMERGÈNCIA	<ul style="list-style-type: none"> • Activar el Pla d'actuació municipal per risc de vent i comunicar-ho al CECAT. • Trucar al 112 si es necessita ajuda externa (bombers, mossos d'esquadra o SEM). • Constituir el Comitè d'emergències municipal (veure ordre de trucades a la fitxa del CRA) i habilitar el CECOPAL. Activar els grups locals d'actuació que s'escaigui. • Fer seguiment de la situació (fonts del punt anterior) i mantenir comunicació amb el CECAT. • Senyalitzar, tallar o controlar les següents vies de la xarxa viària: <ul style="list-style-type: none"> ◦ • Fer vigilància i neteja de la xarxa viària local i passos de vianants (arbres trencats, mobiliari urbà, runes, etc.). • Habilitar zones d'aparcaments de vehicles a: <ul style="list-style-type: none"> ◦ • Tancar els següents espais públics: <ul style="list-style-type: none"> ◦ ... • Suspendre esdeveniments i activitats esportives i recreatives a l'aire lliure que puguin tenir risc per tempestes elèctriques o caiguda de branques o arbres. • Avis als elements vulnerables, comunicant les mesures d'autoprotecció que s'estableixin des de la direcció del Pla, en cas de dubte, recomanar el confinament, i demanar si tenen necessitats especials. • Fer l'avituallament dels elements vulnerables amb concentració de persones que no siguin autosuficients si el confinament és llarg. • Obrir i habilitar els centres d'acollida i fer l'acolliment de la població afectada, si escau. • Col·laborar en les evacuacions, si escau. • Registre i organització dels voluntaris ocasionals. • Comunicar canvis de fase d'activació del Pla d'actuació municipal al CECAT i als integrants del Comitè d'emergències municipal.

Risc Químic

TASQUES PREVENTIVES I OPERATIVES ASSOCIADES AL RISC QUÍMIC

ALERTA

EMERGÈNCIA

1. Activar el Pla d'actuació municipal per a accidents greus en establiments amb substàncies perilloses i comunicar-ho al CECAT.
2. Trucar al 112 si es necessita ajuda externa (bombers, mossos d'esquadra o SEM).
3. Constituir el Comitè d'emergències municipal (veure ordre de trucades a la fitxa del CRA) i habilitar el CECOPAL. Activar els grups locals d'actuació.
4. Connectar i tenir a mà l'emissora de la Xarxa Rescat.
5. Fer seguiment de la situació i mantenir comunicació amb el CECAT.
6. Avís als elements vulnerables comunicant les mesures d'autoprotecció que s'estableixin des de la direcció del Plaseqcat, en cas de dubte, recomanar el confinament tant per a les zones d'intervenció com d'alerta fins a l'arribada dels cossos d'emergència, i demanar si tenen necessitats especials.
7. Controlar el trànsit i l'accés a les zones afectades per l'emergència.
8. Suspendre esdeveniments públics i altres activitats dins la zona afectada.
9. Obrir i habilitar els centres d'acollida i fer l'acolliment de la població afectada, si escau.
10. Col·laborar en les evacuacions que siguin necessàries.
11. Fer l'avituallament dels elements vulnerables amb concentració de persones que no siguin autosuficients si el confinament és llarg.
12. Comunicar canvis de fase d'activació del Pla d'actuació municipal al CECAT i als integrants del Comitè d'emergències municipal.

Risc d'incendis Forestals

TASQUES PREVENTIVES I OPERATIVES ASSOCIADES AL RISC D'INCENDI FORESTAL	
PREALERTA	<ul style="list-style-type: none"> • Seguiment de la informació: <ul style="list-style-type: none"> ◦ Comunicats del CECAT ◦ Perill d'incendi forestal: http://www.gencat.cat/medinatural/incendis/mapaperill/ ◦ Informació meteorològica: http://www.meteo.cat/prediccio/ ◦ Estat de la xarxa viària: http://www.gencat.cat/transit/marcit_n.htm • Vigilància de les següents zones d'especial risc situades en el front del bosc afectat per l'incendi: <ul style="list-style-type: none"> ◦ Puigmoltó ◦ Vallpineda ◦ Can Pere de la Plana ◦ Can Lloses ◦ Mas Albà ◦ Rocamar ◦ Mirador de Sitges ◦ Els Cards ◦ El Mas d'en Serra ◦ La Torre del Veguer ◦ Mas Parés de Dalt ◦ Masoveria Clos la Plana ◦ Masia Els Cucons ◦ Can Pere de la Plana (casa de colònies)
ALERTA	<ol style="list-style-type: none"> 1. Activar el Pla d'actuació municipal per incendis forestals i comunicar-ho al CECAT. 2. Trucar al 112 si es detecta un incendi. 3. Constituir el Comitè d'emergències municipal (veure ordre de trucades a la fitxa del CRA) i habilitar el CECOPAL. Activar els grups locals d'actuació. 4. Fer seguiment de la situació (fonts del punt anterior) i mantenir comunicació amb el CECAT. 5. Controlar el trànsit i l'accés a les zones afectades per l'incendi. 6. Avís als elements vulnerables, transmetre la mesura d'autoprotecció que estableixi bombers i demanar si tenen necessitats especials. 7. Obrir i habilitar els centres d'acollida i fer l'acolliment de la població afectada, si escau. 8. Col·laborar en les evacuacions, si escau. 9. Habilitar punts d'informació a la població. 10. Preparar l'avituallament dels grups locals que treballin en l'incendi. 11. Registre i organització dels voluntaris ocasionals 12. Comunicar canvis de fase d'activació del Pla d'actuació municipal al CECAT i als integrants del Comitè d'emergències municipal.
EMERGÈNCIA 1	
EMERGÈNCIA 2	

Risc d'Inundacions

**TASQUES PREVENTIVES I OPERATIVES ASSOCIADES AL
RISC D'INUNDACIONS****PREALERTA**

- Seguiment de la informació:
 - Comunicats del CECAT
 - Informació meteorològica: <http://www.meteo.cat/prediccio/>
 - Estacions d'aforament:
 - <http://aca-web.gencat.cat/>
 - <http://195.55.247.237/saihebro/>
 - Estat de la xarxa viària: http://www.gencat.cat/transit/marcit_n.htm
- Vigilància de les següents zones d'especial risc:
 - Ribes
 - Can Macià
 - CEIP Riera de Ribes
 - CEIP i Llar d'infants Les Parellades
 - IES Can Puig
 - Camp de Futbol de Ribes
 - Equipament Esportiu Municipal Espai Blau
 - Oficina de Turisme - Can Puig
 - Plaça de Carpa
 - Sala Cultural l'Escorxador
 - Rocamar
- Les següents actuacions concretes en els següents punts conflictius:
 - Ponts d'accés al nucli urbà de Ribes
 - Accés a Rocamar
- Avisar aquelles persones que facin activitats a la llera del riu. En concret a través dels establiments de turisme rural.

**TASQUES PREVENTIVES I OPERATIVES ASSOCIADES AL
RISC D'INUNDACIONS****ALERTA****EMERGÈNCIA 1****EMERGÈNCIA 2**

- Activar el Pla d'actuació municipal per inundacions i comunicar-ho al CECAT.
- Trucar al 112 si es necessita ajuda externa (bombers, mossos d'esquadra o SEM).
- Constituir el Comitè d'emergències municipal (veure ordre de trucades a la fitxa del CRA) i habilitar el CECOPAL. Activar els grups locals d'actuació.
- Fer seguiment de la situació (fonts del punt anterior), seguir la vigilància i mantenir comunicació amb el CECAT.
- Les següents actuacions concretes en els següents punts conflictius:
 - Ribes
 - Can Macià
 - CEIP Riera de Ribes: Avís i activació Pla d'Autoprotecció
 - CEIP i Llar d'infants Les Parellades: Avís i activació Pla d'Autoprotecció
 - IES Can Puig: Avís i activació Pla d'Autoprotecció
 - Camp de Futbol de Ribes: Avís i activació Pla d'Autoprotecció
 - Equipament Esportiu Municipal Espai Blau: Avís i activació Pla d'Autoprotecció
 - Oficina de Turisme- Can Puig - Plaça de Carpa: Avís i activació Pla d'Autoprotecció
 - Sala Cultural l'Escorxador: Avís i activació Pla d'Autoprotecció
 - Rocamar: Avís i evacuació.
- Senyalitzar, tallar o controlar les següents vies de la xarxa viària:
 - Accés a Rocamar
 - Accessos W a Ribes
- No cal tancar espais públics.
- Suspendre els esdeveniments públics a l'aire lliure que puguin tenir risc per tempestes elèctriques o caiguda de branques o arbres.
- Suspendre activitats esportives i recreatives al riu i controlar l'accés al passeig i els carrers paral·lels al riu.
- Avís als elements vulnerables i demanar si tenen necessitats especials.
- Fer vigilància i neteja de la xarxa viària local (treure fang i arbres trencats).
- Obrir i habilitar els centres d'acollida i fer l'acolliment de la població afectada, si escau.
- Col·laborar en les evacuacions que siguin necessàries.
- Registre i organització dels voluntaris ocasionals.
- Comunicar canvis de fase d'activació del Pla d'actuació municipal al CECAT i als integrants del Comitè d'emergències municipal.

Risc Químic en el Transport de mercaderies perilloses

**TASQUES PREVENTIVES I OPERATIVES ASSOCIADES AL
RISC QUÍMIC EN EL TRANSPORT DE MERCADERIES PERILLOSES****ALERTA****EMERGÈNCIA**

- Activar el Pla d'actuació municipal per a accidents en el transport de mercaderies perilloses i comunicar-ho al CECAT.
- Trucar al 112 si es necessita ajuda externa (bombers, mossos d'esquadra o SEM).
- Constituir el Comitè d'emergències municipal (veure ordre de trucades a la fitxa del CRA) i habilitar el CECOPAL. Activar els grups locals d'actuació.
- Fer seguiment de la situació i mantenir comunicació amb el CECAT.
- Avís als elements vulnerables comunicant les mesures d'autoprotecció que s'estableixin des de la direcció del Transcat, en cas de dubte, recomanar el confinament, provisionalment **500 metres a la rodona** de la zona de l'accident, i demanar si tenen necessitats especials.
- Controlar el trànsit i l'accés a les zones afectades per l'emergència.
- Obrir i habilitar els centres d'acollida i fer l'acolliment de la població afectada, si escau.
- Col·laborar en les evacuacions que siguin necessàries.
- Fer l'avituallament dels elements vulnerables amb concentració de persones que no siguin autosuficients si el confinament és llarg.
- Comunicar canvis de fase d'activació del Pla d'actuació municipal al CECAT i als integrants del Comitè d'emergències municipal.

Risc de Nevades

TASQUES PREVENTIVES I OPERATIVES ASSOCIADES AL RISC DE NEVADES**PREALERTA**

- Seguiment de la informació:
 - Comunicats del CECAT
 - Informació meteorològica: <http://www.meteo.cat/prediccio/>
 - Estat de la xarxa viària: http://www.gencat.cat/transit/marcit_n.htm
- Fer seguiment de la situació nivometeorològica als punts següents:
 - Parc de Bombers
 - Serveis Tècnics del Consell Comarcal
- Comprovar la disponibilitat de fundents als magatzems:
 - Ajuntament
- Comprar més fundents, si és necessari, a:
 - Iberpotash, S.A. 93 868.28.03 – 93 869.52.96
- Distribuir fundents als següents punts i rutes:
 - Punts de distribució de fundents:
 - Can Lloses
 - Vallpineda
 - Mirador de Sitges
 - Can Pere de la Plana
 - Mas Albà
 - Mas Parés de Dalt
 - Rutes de distribució de fundents:
 - Ribes
- Posar fundents a disposició de la població en els següents punts:
 - Can Lloses
 - Mirador de Sitges
 - Can Pere de la Plana
 - Mas Albà
 - Mas Parés de Dalt
- Senyalitzar els següents punts conflictius per risc de glaçades:
 - Accessos a Can Lloses -
 - Accessos a Mirador de Sitges
- Habilitar zones d'aparcaments de vehicles a:
 - Les Parellades
 - Can Vidal de la Serra
- Revisar l'estat dels grups electrògens disponibles a:
 - Ajuntament
 - Verificar els que estan en propietat dels veïns

TASQUES PREVENTIVES I OPERATIVES ASSOCIADES AL RISC DE NEVADES**ALERTA****EMERGÈNCIA 1****EMERGÈNCIA 2**

- Activar el Pla d'actuació municipal per nevades i comunicar-ho al CECAT.
- Trucar al 112 si es necessita ajuda externa (bombers, mossos d'esquadra o SEM).
- Constituir el Comitè d'emergències municipal (veure ordre de trucades a la fitxa del CRA) i habilitar el CECOPAL. Activar els grups locals d'actuació.
- Fer seguiment de la situació (fonts del punt anterior), vigilància dels gruixos de neu i mantenir comunicació amb el CECAT.
- Neteja, i distribució de fundents si escau, als següents punts i rutes:
 - Punts a netejar la neu:
 - Accessos als Nuclis.
 - Rutes de neteja:
 - Prioritat 1:
 - Mirador de Sitges
 - Can Lloses - Can Marcer
 - Can Parés de la Plana
 - Mas Alba
 - Prioritat 2:
 - En el cas que el servei de la Diputació o la DG, de Carreteres no hagi netejat aquesta via es concentrarà les actuacions sobre la C15B.
 - Posteriorment s'actuarà a la resta de nuclis de població.
- Senyalitzar, tallar o controlar les següents vies de la xarxa viària:
 - Accessos a Can Parés de la Plana, Mas Alba i Mirador de Sitges
- No es preveu tancar espais públics
- Suspendre esdeveniments públics, activitats esportives i recreatives a l'aire lliure.
- Avis als elements vulnerables i demanar si tenen necessitats especials.
- Demanar la col·laboració de la població pel que fa a la neteja de les voreres i terrats.
- Obrir i habilitar els centres d'acollida i fer l'acolliment de la població afectada, si escau.
- Col·laborar en les evacuacions que siguin necessàries.
- Registre i organització dels voluntaris ocasionals.
- Comunicar canvis de fase d'activació del Pla d'actuació municipal al CECAT i als integrants del Comitè d'emergències municipal.

Risc de Contaminació d'Aigües Marines

TASQUES PREVENTIVES I OPERATIVES ASSOCIADES AL RISC DE CONTAMINACIÓ D'AIGÜES MARINES	
PREALERTA	<ul style="list-style-type: none"> • Seguiment de la situació: <ul style="list-style-type: none"> ◦ Comunicats del CECAT ◦ Informació meteorològica: http://www.meteo.cat/prediccio/general/
ALERTA	<ul style="list-style-type: none"> • Activar el Pla d'actuació municipal per risc de contaminació d'aigües marines i comunicar-ho al CECAT. • Trucar al 112 si es necessita ajuda externa (bombers, mossos d'esquadra o SEM). • Constituir el Comitè d'emergències municipal (veure ordre de trucades a la fitxa del CRA) i habilitar el CECOPAL. Activar els grups locals d'actuació que s'escaigui. • Fer seguiment de la situació (fontes del punt anterior) i mantenir comunicació amb el CECAT.
EMERGÈNCIA 1	
EMERGÈNCIA 2	
	<ul style="list-style-type: none"> • Avis als elements vulnerables i demanar si tenen necessitats especials. • Controlar el trànsit i l'accés a les zones afectades per l'emergència. • Obrir i habilitar els centres d'acollida i fer l'acolliment de la població afectada, si escau. • Col·laborar en les evacuacions, si escau. • Habilitar punts d'informació a la població. • Registre i organització dels voluntaris ocasionals. • Comunicar canvis de fase d'activació del Pla d'actuació municipal al CECAT i als integrants del Comitè d'emergències municipal.

Risc Sísmic

TASQUES PREVENTIVES I OPERATIVES ASSOCIADES AL RISC SÍSMIC	
PREALERTA	<ul style="list-style-type: none"> • Seguiment de la informació: Comunicats del CECAT Institut Cartogràfic i Geològic de Catalunya: http://www.igc.cat/web/ca/terratremols.php Estat de la xarxa viària: http://www.gencat.cat/transit/marcit_n.htm
ALERTA EMERGÈNCIA 1 EMERGÈNCIA 2	<ul style="list-style-type: none"> • Activar el Pla d'actuació municipal per sismes i comunicar-ho al CECAT. • Trucar al 112 si es necessita ajuda externa (bombers, mossos d'esquadra o SEM). • Constituir el Comitè d'emergències municipal (veure ordre de trucades a la fitxa del CRA) i habilitar el CECOPAL. Activar els grups locals d'actuació. • Fer seguiment de la situació i mantenir comunicació amb el CECAT. • Avís als elements vulnerables i demanar si tenen necessitats especials. • Controlar el trànsit i l'accés a les zones afectades. • Inspecció dels edificis de major risc del municipi per detectar possibles danys: <p>Equipaments públics: veure llistat d'elements vulnerables Edificis en mal estat: veure llistat d'elements vulnerables Edificis més antics: veure llistat d'elements vulnerables Edificis singulars: veure llistat d'elements vulnerables</p> <ul style="list-style-type: none"> • Suspendre esdeveniments públics i altres activitats, si escau. • Obrir i habilitar els centres d'acollida i fer l'acolliment de la població afectada, si escau. • Col·laborar en les evacuacions que siguin necessàries. • Registre i organització dels voluntaris ocasionals • Comunicar canvis de fase d'activació del Pla d'actuació municipal al CECAT i als integrants del Comitè d'emergències municipal.

RISC RADIOLÒGIC

TASQUES PREVENTIVES I OPERATIVES ASSOCIADES AL RISC RADIOLÒGIC

ALERTA

EMERGÈNCIA 1

EMERGÈNCIA 2

- Activar el Pla d'actuació municipal per emergències radiològiques i comunicar-ho al CECAT.
- Trucar al 112 si es necessita ajuda externa (bombers, mossos d'esquadra o SEM).
- Constituir el Comitè d'emergències municipal (veure ordre de trucades a la fitxa del CRA) i habilitar el CECOPAL. Activar els grups locals d'actuació.
- Connectar i tenir a mà l'emissora de la Xarxa Rescat.
- Fer seguiment de la situació i mantenir comunicació amb el CECAT.
- Avís als elements vulnerables comunicant les mesures d'autoprotecció que s'estableixin des de la direcció del Radcat i, en cas de dubte recomanar el confinament, i demanar si tenen necessitats especials.
- Controlar el trànsit i l'accés a les zones afectades per l'emergència.
- Suspendre esdeveniments públics i altres activitats dins la zona afectada.
- Obrir i habilitar els centres d'acollida i fer l'acolliment de la població afectada, si escau.
- Col·laborar en les evacuacions que siguin necessàries.
- Fer l'avitallament dels elements vulnerables amb concentració de persones que no siguin autosuficients si el confinament és llarg.
- Comunicar canvis de fase d'activació del Pla d'actuació municipal al CECAT i als integrants del Comitè d'emergències municipal.

4.1.3 Avisos: organització, sistemes i recorreguts d'avis

<i>Risc</i>	<i>Responsable</i>	<i>Mitjans</i>	<i>Destinataris</i>
Inuncat, Infocat, Sismicat, Neucat, Allaucat, Ventcat	Coordinador Municipal	Telefònic	Responsables de les zones i equipaments
Inuncat		Punt de control	Pont de les Parellades. Club de Tennis Ribes Rocamar
Infocat		Punt de control	Torres de guaita

4.1.4 Procediments de relació i d'integració amb els plans d'àmbits superior

El pla de protecció civil preveu la integració i coordinació amb altres plans d'àmbit superior que es poguessin activar de forma simultània amb el pla. Aquesta coordinació es reflecteix, bàsicament, en els següents aspectes:

<i>Fase emergència</i>	<i>Responsable</i>	<i>Acció</i>	<i>Mitjà</i>
Prèvia	CRA	Recepció d'avisos que podrien motivar l'activació	Telèfon
Inici	Alcalde o persona que delegui	Comunicar activació del Pla al CECAT	Telèfon, Correu electrònic
Durant	CRA o coordinador municipal	Sol·licitud d'ajuda externa, si escau al 112	Telèfon
	Alcalde o persona que delegui	Intercanvi informació amb el CECAT	Telèfon, Correu electrònic
	Grups locals d'actuació	Col·laboració amb cossos d'emergència	Presencialment
Fi	Alcalde o persona que delegui	Comunicar desactivació Pla al CECAT	Telèfon, Correu electrònic

4.2 Mesures de protecció a la població

4.2.1 Execució de l'evacuació

L'evacuació consisteix a desplaçar la població afectada a una zona segura.

La responsabilitat de donar l'ordre d'evacuació recau en l'alcalde. Quan un pla especial de la Generalitat està activat, aquesta responsabilitat recau en última instància en la direcció del Pla especial.

Els principals riscos que poden motivar l'evacuació són:

- **Incendis** forestals de zones no segures
- **Inundació** a zones que es podrien veure afectades
- Moviments **sísmics** que han afectat edificis.

4.2.2 Zones d'allunyament

L'allunyament consisteix a desplaçar la població afectada a una zona segura de forma temporal.

Possibles zones d'allunyament:

Risc	Evacuació de:	Zona segura
Incendi Forestal	Pobles afectats	Analitzar segons criteri Cap de l'Emergència (Bombers)
Sismes	Zona afectada	Analitzar segons criteri Cap de l'Emergència (Bombers)
Inundacions	Riera de Ribes / Begues	Analitzar segons criteri Cap de l'Emergència (Bombers)

4.2.3 Pautes de confinament

El confinament consisteix a refugiar-se, tancar totes les obertures i entrades de les edificacions (portes, persianes, porticons) i situar-se al més lluny possible de l'origen del risc.

Com a norma general, el confinament és la mesura més segura tret que les autoritats valorin altres indicacions.

Els riscos en els quals és més previsible un confinament són:

- **Incendis** forestals, que afecten zones segures (franja perimetral i jardineria piròfuga).
- **Inundacions**, per a les zones elevades i els pisos superiors d'edificis.
- **Fuites químiques** a l'atmosfera, per accidents en el transport de productes químics.
- **Nevades**, en tots els casos.

4.2.4 Control d'accessos

L'objectiu del control d'accessos és impedir que persones i vehicles aliens a la gestió de l'emergència puguin entrar en la zona de risc. D'aquesta manera s'impedeix que aquestes persones es posin en perill i es garanteix que no destorben els grups actuant a la zona de risc. Pot ser necessari, en el seu cas, el control i l'ordenació del trànsit en les zones adjacents, amb l'objecte de facilitar l'arribada de nous recursos.

S'estableix control d'accessos als punts següents:

Risc	Supòsit	Punt	Rutes alternatives
Inuncat	Inundació entorn de Ribes Inundació Rocamar	Accessos W Tots els accessos	Utilitzar únicament els accessos E i S. Procurar l'evacuació per carretera
Sismicat, Procicat, Infocat	Afectació C15B	Les Parellades	C32
Infocat	Incendi des de l'àrea de Montgròs	Accés des de C15B (Les Parellades)	C32
Infocat	Costers del Revell, dels Arcs o Pla de Can Pere	Accés des de BV-2111 (el Palou)	No hi ha

4.2.5 Centres d'acollida. Tipologia.

Centres d'Acollida	Localització	Capacitat
CEIP El Pi	Carrer Ildefons Cerdà, 3	--
CEIP Els Costerets	Carretera del Carç, 102	--
CEIP Les Roquetes	Carrer Miquel Servet, 3	--
CEIP Santa Eulàlia	Carrer Puigmal, 1	--
CEIP Mediterrània	Ronda de la Masia Nova, 7	--
CEIP Riera de Ribes	Avinguda Onze de Setembre, s/n	--
CEIP i Llar d'infants Les Parellades	Carrer Margarida Xirgu, 11	--
IES Montgròs	Carrer Cristòfol Mestre, s/n	--
Escola Municipal d'Adults (Les Roquetes)	Carrer Antoni Gaudí, 9-11	--
Escola Municipal d'Adults (Ribes)	Carrer Major, 110 (CPEF Can Puig)	--
IES Can Puig	Carrer Joan Maragall, s/n	--
IES Alexandre Galí	Carrer Miquel Servet, 96	--
Llar d'infants col·legi HOPSCOTCH Intern. Preschool	Carrer Nou, 34	--
Llar d'infants El Cargol (Ribes)	Carretera dels Cards, 110	--
Llar infants Bon Aire	Carretera Sitges, 81	--
Llar d'infants Tres Pins	Carrer Miquel Àngel, s/n i carrer Miquel Servet, s/n	--
Pavelló Poliesportiu de Les Roquetes	Passeig de Rafael Alberti, s/n	--
Pavelló Poliesportiu de Ribes	Carrer Cristòfol Mestres, s/n	--

Document 5. Fitxes d'actuació

5 Fitxes d'actuació

S'incorporen a continuació les Fitxes d'actuació per a cada un dels membres actuants en cas d'emergència. Aquestes fitxes haurien de ser reproduïdes i lliurades als responsables (i als seus substituïts) de cada una de les funcions en cas d'activació del Pla d'Emergència Municipal.

5.1 Fitxa d'Actuació pel Centre Receptor d'Alarmes (CRA)

TIPUS D'EMERGÈNCIA	ALERTA	EMERGÈNCIA	Instruccions específiques	
General	Rebre l'avís d'emergència i compilar tota la informació possible.			
	Realitzar els avisos necessaris per a activar l'ajuda externa, si escau: bombers, serveis sanitaris d'urgència, etc.		Trucada al 112 i als serveis necessaris.	
	En cas que el Pla s'activi de manera formal, ha d'avisar als membres del Consell Assessor i el Gabinet d'Informació.			
	Verificar avís.	Mantenir comunicació amb l'ajuda externa.		
	Activar el pla de comunicació amb aquest ordre de trucades:			
	1r CECAT 2n Coordinador municipal d'emergències 3r Cap del Grup local d'ordre i avisos a la població 4t Cap del Grup local d'intervenció 5è Cap del Grup local logístic i d'acollida 6è Cap del Grup local sanitari 7è Consell Assessor 8è Gabinet d'Informació 9è Representant municipal al Pla de la Generalitat que correspongui		Es notifica l'alerta i si cal, es confirma després d'avaluar la situació. Notificació mitjançant trucada d'emergències. Notificació mitjançant trucada telefònica.	
	Mantenir informat puntualment al coordinador municipal de l'emergència			
	Comunicar el fi de l'emergència a totes les entitats notificades.		Seguir el mateix ordre d'avisos al pla de comunicació.	

5.2 Fitxa d'Actuació pel Coordinador Municipal de l'Emergència

TIPUS D'EMERGÈNCIA	ALERTA	EMERGÈNCIA	Instruccions específiques
General	Rebre l'avis d'emergència del CRA.		
	Avisar a l'alcalde i mantenir el contacte.		Trucar a l'alcalde, fer una valoració inicial i en cas d'activar-se el Pla, comunicar-ho al CECAT (93 551 72 85) i al CRA.
	Fer el seguiment de l'emergència i coordinar els diferents serveis municipals.		
	Confirmar que s'ha avisat al 112.		Verificar amb el CRA.
	Donar les ordres d'activació del grup local d'ordre i avisos a la població, Consell Assessor i Gabinet d'Informació.	Donar les ordres d'activació de tots els grups d'emergència.	Directament o a través del CRA.
	Coordinar l'execució de les accions per controlar l'emergència.		Directament o a través del CRA.
	Confirmar que s'ha fet la notificació de l'emergència al CECAT.		Directament o a través del CRA.
	Proposar a l'alcalde un canvi del nivell d'activació.		Amb el CECOPAL.
	Controlar les operacions de mitigació de l'emergència i d'informació.		
	Confirmar la fi de l'emergència i la seva comunicació interna i externa.		Directament o a través del CRA.

5.3 Fitxa l'Actuació per a l'Alcalde (Responsable Municipal de l'Emergència)

TIPUS D'EMERGÈNCIA	Funcions
General	Mantenir-se informat sobre la situació a través del coordinador Municipal de l'Emergència.
	Activar el Pla municipal d'emergències.
	Decidir el canvi de nivell d'activació del Pla, si escau.
	Constituir el CECOPAL i convocar el Comitè Municipal d'Emergències a través del CRA.
	Prendre mesures preventives, si escau. Ordenar: - Avisos a la població, especialment als elements vulnerables. - Tasques d'evacuació i acollida.
	Requerir a les entitats privades i als particulars la col·laboració necessària.
	Desactivar el Pla Municipal-

5.4 Fitxa d'Actuació per al Representant Municipal al Pla Autonòmic

<i>TIPUS D'EMERGÈNCIA</i>	<i>Funcions</i>
General	Mantenir-se localitzable al telèfon per si se'l requereix.
	Si ho requereix el DIRECTOR DEL PLA AUTONÒMIC, desplaçar-se al CECAT o mantenir-s'hi en comunicació.
	Incorporar-se al CECAT com a part del CONSELL ASSESSOR del PLA AUTONÒMIC.
	Mantenir comunicacions entre CECOPAL i Consell Assessor del PLA AUTONÒMIC.

5.5 Fitxa d'Actuació per al Cap del Grup Local Sanitari

***L'Ajuntament no té capacitat per assumir aquesta activitat.
El Municipi no es disposa d'aquest grup.***

5.6 Fitxa d'Actuació per al Cap del Grup Local Logístic i d'Acollida

TIPUS D'EMERGÈNCIA	Funcions
General	Mantenir-se localitzable al telèfon per si se'l requereix.
	Vetllar per la provisió d'avitallaments o altres recursos a petició de l'ALCALDE.
	En cas d'evacuacions: <ul style="list-style-type: none"> ○ Establir lloc d'acollida d'acord amb el nombre de persones a acollir i d'acord amb el CAP DE GRUP D'ORDRE I AVISOS i ALCALDE. ○ Donar instruccions al grup d'acollida perquè prepari l'espai. ○ Donar instruccions al grup logístic perquè prepari avituallaments. ○ Assegurar que es designa una persona per portar el registre de persones acollides. ○ Vetllar per si existeixen necessitats mèdiques o farmacèutiques en el lloc d'acollida i traslladar-ho al CAP DE GRUP SANITARI perquè ho gestioni o sol·liciti suport a través del 112.
	En cas de detectar altres necessitats no disponibles en el municipi, comunicar-ho al COORDINADOR MUNICIPAL.
	Assegurar la correcta gestió de voluntaris ocasionals (registre, assignar responsable,...).
	Dirigir-se al CECOPAL quan el convoquin.
	Mantenir informat al COORDINADOR MUNICIPAL.
Inundació	Acollida d'afectats i acolliment a Centres d'Acollida establerts fóra de la zona inundable.

5.7 Fitxa d'Actuació per al Cap del Grup Local d'Ordre i Avisos a la Població

TIPUS D'EMERGÈNCIA	Funcions
General	Mantenir-se localitzable al telèfon per si se'l requereix.
	Fer el seguiment de l'evolució de l'emergència
	Dirigir-se al CECOPAL quan el convoquin.
	Vetllar perquè es realitzin les comunicacions a població (telefònicament, rutes d'avís,...) segons indicacions de l'ALCALDE.
	Establir controls d'accessos per impedir accés a persones no autoritzades o per la seva seguretat, en coordinació amb Mossos d'Esquadra.
	Executar evacuacions, segons ordeni Bombers i en coordinació amb Mossos d'Esquadra.
	Mantenir informat al COORDINADOR MUNICIPAL.

5.8 Fitxa d'Actuació per al Cap del Grup Local d'Intervenció

Aquest grup únicament és operatiu i funcional en cas d'incendi forestal, no pot actuar en altres emergències.

TIPUS D'EMERGÈNCIA	Funcions
Incendi forestal	Mantenir-se localitzable al telèfon per si se'l requereix.
	Informar els voluntaris de la situació d'alerta.
	Fer d'enllaç entre CECOPAL i voluntaris.
	Dirigir-se al CECOPAL quan el convoquin.
	Organitzar relleus quan sigui necessari.
	En cas que requereixin avituallaments, comunicar-ho al CAP DE GRUP LOGÍSTIC.
	Mantenir informat al COORDINADOR MUNICIPAL.

5.9 Fitxa d'Actuació per al Cap del Gabinet d'Informació

TIPUS D'EMERGÈNCIA	Funcions
General	Ha de contactar amb l'alcalde. Ha de demanar-li informació i instruccions. Si l'alcalde constitueix el CECOPAL, ha de desplaçar-s'hi.
	Ha de centralitzar, coordinar i preparar la informació que rep del Comitè d'Emergència, sobre l'emergència i facilitar-la a la població, als grups actuants o a altres administracions a través dels mitjans de comunicació.
	Ha de difondre les ordres, informació i consells d'autoprotecció adequats a la població durant la situació de risc.

Document 6. Directori telefònic i catàleg de mitjans i recursos

6 Catàleg de recursos disponibles per l'emergència

6.1 Directori telefònic

6.1.1 Organigrama municipal de l'emergència

NOM	CÀRREC	Càrrec Habitual	Telèfon
Sra. Abigail Garrido Tinta	Alcaldesa/Directora	Alcaldesa	
Josep Moya Ibáñez	Substitut Direcció / Representant Municipal al PROCICAT	Regidor de Protecció Civil	
Alfons Moral Merchán	Substitut Representant Municipal PROCICAT Substitut Cap Grup Intervenció resta riscos	Regidor Governació	
David García i Comis	Assessor Alcaldesa/Directora	Gerent Municipal	
Antonio Picon Parra	Coordinador municipal de l'emergència	Cap Policia Local	
Paquí Carrasquilla	Cap del grup local logístic i d'acollida	Regidoria de Educació, Gent Gran i Tinença d'Animals	
Ana Herrera	Cap de SubGrup Acollida	Regidora de Desenvolupament econòmic, Serveis Socials, Ocupació i Habitatge	
Sergent Policia Local	Cap de Grup Ordre i Avisos	Sergent Policia Local	
Cap de Torn	Substitut de Cap de Grup d'Ordre i Avisos	Cap de torn de la Policia Local	
Àngel Font González	Cap Grup Local d'intervenció	President de l'ADF	
Pere Martínez	Gabinet d'informació	Cap de Gabinet	
Franc Adam	Substitut del Cap del Gabinet d'informació	Cap de Comunicació	
	Suport extern intervenció	Mossos d'Esquadra	112
	Mossos d'Esquadra	Cos de Policia de la Generalitat	112
	Bombers	Grup d'Intervenció de la Generalitat	112
Marcelo Arenas	Voluntari		
President Urbanització Rocamar	Coordinador Rocamar		
	President de la Urb Vallpineda		
	President Urbanització Rocamar	Entitat Urbanisítca Rocamar Residencial	

	Suport extern	Naturgy	
	Suport extern	Sorea	
	Suport extern	ENDESA	
	Suport extern	REE	
	Suport extern	Abertis – Autopistas	

Personal municipal de recurs	Teèfon	Ext
Miquel Esteban		2028
Informàtica		6015
Franc Adam Contreras		6011
Sofia Garcia Teruel		3012
Santi blanco Serrano		3018
Nuria Morató Gibert		6006
Julia Gonzalez Bou		4021
Silvia Cabanas		6022
Yolanda Dauden		2052
Andreu Perez		2023
Lluís Martínez		2053
Lourdes Garcia Ibañez		6021
Cap de torn POLICIA LOCAL		5005
Irene Pardo		2986
Anabel Sanchez		6010
Penelope Jimenez		4006
Manuel Arenas		4002
Angel Milà Vergès		4001
Eva Torralba Rodríguez		2027
Joan Pascual Ros		2025
Neus Ortiz Fernández		2037
Serveis Socials		2040
Jacinto Gomez Marin		4007
Marcelo Arenas Gomez		4020
David Minguet Adroher		4003
Azucena Fernández Cortiñas		2078
Promoció Econòmica		6016
Markel Kanpandegi		6017
Antònia Pulido Fernández		2043
Ana Maria Herrera Bordallo		2044
Sandra Shimazu Salvatierra		2045
Juan Garcia Garcia		2046
David Navarro Miller		2048
Josep Maria Llopert Monge		2049

Pere Sanz Pineda	2058
Eva Villa Tizón	4010
F.Xavier Pascual Soriano	2081
Esther Rodríguez Maldonado	2083
Albert Bonet Huete	2084
Rita Garcia Quesada	2085
M.Montserrat Mestre Casas	2086
David Garcia Comis	2001
Tresoreria	2003
Alcaldia	2071
Civisme i mobilitat	2151
Laura Lamarca Casado	2150
Departament D'esports	6020
M ^a Eugènia Fernández Garcia	6018
Rosa Ramos González	2013
Alba Rovira Fontanals	2018
Leo Solis (Cohesió)	2031
Maria Milà Albert	2110
Nuria Vives Martínez	2148
Antoni Manuel Rivero Dorado	2149
Marina Masclans Galimany	2154
Silvia Ruiz-Bazán Gil	2161
Monica Luna Lazaro	2156
Ana Espinosa Ferrés	2157
Toñi Milla García	2158
Esther Martínez Masana	2159
Cristina Rius Sole	2160
Noelia Jordano Aceta	2147
Yolanda Morales Sorolla	2162
Leo Solis Naranjo	2163
Mercè Carbonell Artigas	2171
Laura Bregante Argarañaz	2174
Montserrat Pascual Masdeu	2176
Rosa Riba Vilanova	4023
Carmen González Ancho	6019
Camión Roquetes	4009
Camión Ribes	2020
Eva Garrido Juan	2186
Guillermo Landrove Bossut	2188
Alfonso Moral Merchan	2066
Marc Gay Tort	4025
Joan Pascual Ros	4026

Lluís Soto Armengol	2054
Eva Sola Jimenez	2056
Esther Berenguer Jiménez	2057
Alba Cienfuegos Contreras	2059
Juan Antonio Ramos	4017
Marta Vidal Vidal	4024
Centre Cívic Roquetes	2072
Centre Cívic El Local	2074
Medi Obert Roquetes	2075
Medi Obert Ribes	2076
Pau Monasterio Valls	2077
Silvia Aviño Ortiz de Urbina	6009
Francisco Javier Gonzalez Aparicio	6008
Agents Cívics	2090
Agents Cívics	2091
Agents Cívics	2092
Neus Cabezas Salvador	4011
Àlex Espejo Fernández	2093
Gemma Burgos Gallardo	
Jose Carlos de la Fuente	4018
Alfonso Gil	4019
Barredora de Ribes (Jose Justo)	4005
Barredora de Roquetes (Montse Moreno)	2022
Alfonso Gomez	4004
Fernando París Jiménez Lucas	4012
Jardineria Ribes (Susana Mengüal - Maria Vacares)	2021
Jardineria Roquetas (Loli Moreno)	2019
Jardineria Roquetas (Montse Leiva)	4008
Jordi Morillas Calvet	4015
Jose Alvarez Fernandez	6002
PLSPR Caporal d'OAC	5003
Santiago Muñoz Espinola	4016
Xavi Raventós Moreno	2172
Brigada d'obres	2060
Brigada d'obres (Manuel Moreno Muñoz)	2070

COMPOSICIÓ DELS GRUPS:**Grup Local d'Intervenció²**

Nom	Nom / Càrrec operatiu	Càrrec habitual	Telèfon de contacte en cas d'emergència
À. F.G.	Cap Grup Local d'intervenció	President de l'ADF	6 [REDACTED]
	Suport extern intervenció	Bombers	112

Grup Local Logístic i d'Acollida

²Les ADF únicament poden actuar en cas d'Incendi Forestal

Grup Local d'Ordre i Avisos a la Població

<i>Nom</i>	<i>Nom / Càrrec operatiu</i>	<i>Càrrec habitual</i>	<i>Telèfon de contacte en cas d'emergència</i>
Sergent Policia Local	Cap de Grup Ordre i Avisos	Sergent Policia Local	6 [REDACTED]
Cap de Torn	Substitut de Cap de Grup d'Ordre i Avisos	Cap de torn de la Policia Local	6 [REDACTED]
0	Suport extern intervenció	Mossos d'Esquadra	112

Grup Local Sanitari

L'Ajuntament no té capacitat per assumir aquesta activitat.

Grup Local d'Informació

<i>Nom</i>	<i>Nom / Càrrec operatiu</i>	<i>Càrrec habitual</i>	<i>Telèfon de contacte en cas d'emergència</i>
P.M.	Gabinet d'informació	Cap de Gabinet	6 [REDACTED]
F.A.	Substitut del Cap del Gabinet d'informació	Substitut del Cap del Gabinet d'informació	6 [REDACTED]

Representant al Pla Autonòmic

<i>Nom</i>	<i>Nom / Càrrec operatiu</i>	<i>Càrrec habitual</i>	<i>Telèfon de contacte en cas d'emergència</i>
Il·lma. Sra. Abigail Garrido Tinta	Alcaldesa/Directora	Alcaldesa	6 [REDACTED]
Josep Moya Ibáñez	Substitut Direcció / Representant Municipal al PROCICAT	Regidor de Protecció Civil	6 [REDACTED]
Alfons Moral Merchán	Substitut Representant Municipal PROCICAT Substitut Cap Grup Intervenció resta riscos	Regidor Governació	6 [REDACTED]
David García i Comis	Assessor Alcaldesa/Directora	Gerent Municipal	6 [REDACTED]

Consell Assessor

NOM	CÀRREC	Càrrec Habitual	Telèfon
Sra. Abigail Garrido Tinta	Alcaldesa/Directora	Alcaldesa	████████
Josep Moya Ibáñez	Substitut Direcció / Representant Municipal al PROCICAT	Regidor de Protecció Civil	████████
Alfons Moral Merchán	Substitut Representant Municipal PROCICAT Substitut Cap Grup Intervenció resta riscos	Regidor Governació	████████
David García i Comis	Assessor Alcaldesa/Directora	Gerent Municipal	████████
Antonio Picon Parra	Coordinador municipal de l'emergència	Cap Policia Local	████████
Paqui Carrasquilla	Cap del grup local logístic i d'acollida	Regidoria de Educació, Gent Gran i Tinença d'Animals	████████
Ana Herrera	Cap de SubGrup Acollida	Regidora de Desenvolupament Econòmic, Serveis Socials, Ocupació i Habitatge	████████
Sergent Policia Local	Cap de Grup Ordre i Avisos	Sergent Policia Local	████████
Cap de Torn	Substitut de Cap de Grup d'Ordre i Avisos		████████
A.F.G.	Cap Grup Local d'intervenció	President de l'ADF	████████
P.M.	Gabinet d'informació	Cap de Gabinet	████████
F.A.	Substitut del Cap del Gabinet d'informació	Cap de Comunicació	████████
	Suport extern intervenció	Mossos d'Esquadra	112
	Mossos d'Esquadra	Cos de Policia de la Generalitat	112
	Bombers	Grup d'Intervenció de la Generalitat	112

6.1.2 Centres de coordinació i serveis d'emergència

Centres de Coordinació i Serveis d'Emergència

CENTRES DE COORDINACIÓ I SERVEIS D'EMERGÈNCIA		
SERVEI	TELÈFON	CORREU ELECTRÒNIC
112	112	
CECAT	93 551 20 00	cecat@gencat.cat
CRA	938 967 337 / 900 700 091	
CECOPAL	93.896.73.00	
CCAC dels PAU del municipi	--	

6.1.3 Centres d'acollida

Centres d'Acollida	Localització	Capacitat	Telefon
CEIP El Pi	Carrer Ildefons Cerdà, 3	--	938960295
CEIP Els Costerets	Carretera del Carç, 102	--	938961001
CEIP Les Roquetes	Carrer Miquel Servet, 3	--	938930634
CEIP Santa Eulàlia	Carrer Puigmal, 1	--	938932135
CEIP Mediterrània	Ronda de la Masia Nova, 7	--	938148411
CEIP Riera de Ribes	Avinguda Onze de Setembre, s/n	--	938961585
CEIP i Llar d'infants Les Parellades	Carrer Margarida Xirgu, 11	--	6 [REDACTED]
IES Montgròs	Carrer Cristòfol Mestre, s/n	--	938961220
La Casa de l'Arbre	Carrer Mestre Mesies, 3, bx. 1 ^a	--	6 [REDACTED]
Escola Municipal d'Adults (Les Roquetes)	Carrer Antoni Gaudí, 9-11	--	938143839

Escola Municipal d'Adults (Ribes)	Carrer Major, 110 (CPEF Can Puig)	--	938961538
IES Can Puig	Carrer Joan Maragall, s/n	--	938962318
IES Alexandre Galí	Carrer Miquel Servet, 96	--	938143585
Llar d'infants hOPSCOTCH Intern. Preschool	Carrer Nou, 34	--	938960095
Llar d'infants El Cargol (Ribes)	Carretera dels Cards, 110	--	938963870
Llar infants Bon Aire	Carretera Sitges, 81	--	938963281
Llar d'infants Tres Pins	Carrer Miquel Àngel, s/n i carrer Miquel Servet, s/n	--	938933350
Pavelló Poliesportiu de Les Roquetes	Passeig de Rafael Alberti, s/n	--	938142352
Pavelló Poliesportiu de Ribes	Carrer Cristòfol Mestres, s/n	--	938963173

<i>Centres d'Acollida (amb habitacions)</i>	<i>Localització</i>	<i>Capacitat</i>	<i>Telefon</i>
Hotel Desitges	Xarel·lo, 2	60 places	938965966
Hotel Palou	Palou, 15-17	20 places	938960595
Masoveria Clos la Plana	Camí Vell de Vilanova, 17	15 places	6 [REDACTED]
Masia Els Cucons	Finca Els Cucons, s/n	10 places	938961370

6.1.4 Mitjans de comunicació

<i>Nom</i>	<i>Descripció</i>		<i>Telèfons</i>
Ràdio Ribes	Emissora		
Catalunya Ràdio	Emissora	95,6 FM	
Catalunya Informació	Emissora	94,7 FM 102,7 FM	93 306 92 00
RAC 105	Emissora	91,2 FM	
Ràdio Nacional d'Espanya: Radio 1 Radio 4 Radio 5 (24 H. Notícies)	Emissora	612 AM 88.3 FM – 97,5 FM 100.8 FM 99.2 FM	93 304 81 00 - 93 304 82 05
Europa Press	Agenda de notícies	Agenda de notícies	93 425 02 00
Agència EFE	Agenda de notícies	Agenda de notícies	93 484 38 00
Departament de premsa de Diputació	Premsa	Premsa	93 402 20 94

El País	Diari	Diari	93 401 05 00
El Periódico de Catalunya	Diari	Diari	93 265 53 53
La Vanguardia	Diari	Diari	93 481 22 00
Avui	Diari	Diari	93 316 39 00
TV3	Televisió	Televisió	93 499 93 33
Tele 5	Televisió	Televisió	93 480 61 51
Antena 3	Televisió	Televisió	93 480 94 00
TVE Catalunya	Televisió	Televisió	93 582 30 30
La Sexta	Televisió	Televisió	93 476 15 51
Eix Diari	Diari		93 814 12 45
Canal Blau	Televisió	Radio	██████████

6.1.5 Municipis veïns

Nom de municipi	Ajuntament	Fax Ajuntament	Localització
Canyelles	93.897.30.11	93.818.81.30	N
Olivella	93.896.80.00	93.896.80.42	NE
Sitges	93.811.76.00	93.894.48.00	S
Vilanova i la Geltru	93.814.00.00	93.814.24.25	O

6.2 Catàleg de mitjans i recursos

6.2.1 Mitjans i recursos de l'ajuntament

Mitjans i Recursos de l'Ajuntament			
Recurs	Ubicació habitual	Responsable	Telèfon
Dacia Logan Van 70 CV amb remolc i baca portaequipatges	Ajuntament	Brigada municipal	
Dacia logan van 70 cv. amb remolc i baca portaequipatges	Ajuntament	Brigada municipal	
maquinaria de jardineria	Ajuntament	Brigada municipal	
Remolc Honda de 300 kg per motoaixada	Ajuntament	Brigada municipal	
Tallagespa HONDA HRD 536 hxe	Ajuntament	Brigada municipal	
Tallaxiprés HITACHI THT 210-s amb accessori sist. Combinat	Ajuntament	Brigada municipal	
Desbrossadora TANAKA 230-S	Ajuntament	Brigada municipal	

Mitjans i Recursos de l'Ajuntament			
Desbrossadora sistema combinat amb accessori airejador	Ajuntament	Brigada municipal	
Càmera fotos digital SONY S730	Ajuntament	Brigada municipal	
Segadora GIANNI FERRARI GTS 160 hidrostàtica de 16 CV	Ajuntament	Brigada municipal	
Desbrossadora FS480 autocut 40-2 (1/5 fra.)	Ajuntament	Brigada municipal	
Desbrossadora FS480 autocut 40-2 (1/5 fra.)	Ajuntament	Brigada municipal	
Tallagespa HONDA HRH536 k4 hxe (1/5 fra.)	Ajuntament	Brigada municipal	
Tallagespa HONDA HRH536 k4 hxe (1/5 fra.)	Ajuntament	Brigada municipal	
Desbrossadora SRM265ES-L (1/5 fra.)	Ajuntament	Brigada municipal	
Motoserra STIHL MS 260	Ajuntament	Brigada municipal	
Motoserra STIHL MS 192	Ajuntament	Brigada municipal	
Motoserra STIHL MS192	Ajuntament	Brigada municipal	
Motoserra KOMATSU ZENOHA G2000	Ajuntament	Brigada municipal	
Tallabarder ECHO HCR 171 ES	Ajuntament	Brigada municipal	
Desbrossadora ECHO SRM 265 ES L	Ajuntament	Brigada municipal	
Desbrossadora ECHO SRM 265 ES L	Ajuntament	Brigada municipal	
Bufador ECHO PB 251	Ajuntament	Brigada municipal	
Bufador ECHO PB 251	Ajuntament	Brigada municipal	
Motoserra STIHL MS 260 40 cm	Ajuntament	Brigada municipal	
Motoserra STIHL MS 192 30 cm	Ajuntament	Brigada municipal	
Motoserra STIHL MS 192 30 cm	Ajuntament	Brigada municipal	
Motoserra KOMATSU ZENOHA G2000	Ajuntament	Brigada municipal	
Tallabarder ECHO HCR 171 ES	Ajuntament	Brigada municipal	
Desbrossadora ECHO SRM 265 ES L	Ajuntament	Brigada municipal	
Desbrossadora ECHO SRM 265 ES L	Ajuntament	Brigada municipal	
Bufador ECHO PB 251	Ajuntament	Brigada municipal	
Bufador ECHO PB 251	Ajuntament	Brigada municipal	
Excavadores, retros, camions,...			
Excavadores, retros, camions,...			
Excavadores, retros, camions,...		Roca Gomez	
Excavadores, retros, camions,...		Transci	

6.2.2 Vehícles municipals

Vehícles Polícials				
VEHICLE	MARCA	Model	MATRÍCULA	OBSERVACIONS
K-1	Kia	Niro	7970LPX	TURISME CROSSOVER
K-2	Seat	Ateca	0582KPK	TURISME CROSSOVER
K-3	Toyota	Prius	1306KPM	TURISME
K-4	Skoda	Kamiq	7286LLW	TURISME
K-5	Kia	Niro	7979LPX	TURISME CROSSOVER
K-A	Seat	Arosa	B6247UK	TURISME SENSE LOGOTIP
K-F	Ford	Fusión	9828CLL	TURISME SENSE LOGOTIP
K-M/6	Mercedes	SprinterR 316 CDI	8808BRF	FURGONETA
G-1	Iveco	Daily	7400KZM	GRUA
M-1	Honda XL	650V	0059FMK	MOTO TRAIL
M-2	Honda XL	650V	0066FMK	MOTO TRAIL
M-4	Silence	S02	5875KPV	SCOOTER
M-45	Silence	S02	5877KPV	SCOOTER

Vehícles Municipals						
VEHICLE	MODEL	MATRÍCULA	CONDUCTOR HABITUAL	GESTOR/A	BENZINA	ÀREA
Camió grua	NISSAN CABSTAR	3198DPH	BRIGADA		SI	BRIGADA
Furgoneta	NISSAN INTERSTAR	3328FBW	BRIGADA		SI	BRIGADA
Furgoneta	DACIA LOGAN	5542GSY	BRIGADA		SI	BRIGADA
Furgoneta	DACIA LOGAN	5554GSY	BRIGADA		SI	BRIGADA
Furgoneta	CITROËN BERLINGO	7281FRH	BRIGADA		SI	BRIGADA
Furgoneta	CITROËN C-15	7592CZR	BRIGADA		SI	BRIGADA
Furgoneta	CITROËN C-15	7594CZR	BRIGADA		SI	BRIGADA

Vehicles Municipals						
Carretilla elevadora	TOYOTA SFD 18	B64754VE	BRIGADA		SI	BRIGADA
Dumper	AUSA 200RHB	E9994BCD	BRIGADA		SI	BRIGADA
CAMIÓ	Nissan Cabstar	3457HKH			SI	JARD
FURGONETA	DACIA LOGAN	5540GSY			SI	JARD
FURGONETA	DACIA LOGAN	5560GSY			SI	JARD
FURGONETA	Citroen Berlingo	7272FRH			SI	JARD
FURGONETA	Citroen Berlingo	7276FRH			SI	JARD
CAMIÓ	Nissan Cabstar	8946BRD			SI	JARD
	PIAGGIO APE 50	C-9325-BWD			SI	JARD
ESCOMBRADORA	Ausa B200	E4215BJK			SI	JARD
ESCOMBRADORA	MFH 2500	E7006BFT			SI	JARD
COTXE	SUZUKY JIMNY	0679HBG			SI	URB
COTXE	DACIA SANDERO	2737GSY	TÈCNICS		SI	URB

6.2.3 Associacions i grups voluntaris locals

Associacions i Grups Voluntaris Locals			
Nom	Nom / Càrrec operatiu	Càrrec habitual	Telèfon de contacte en cas d'emergència
A.F.G.	Cap Grup Local d'intervenció	President de l'ADF	6 [REDACTED]

El municipi no té cap associació o grup de voluntaris de protecció civil estructurada, al marge dels ADF que també actuen com a tal si cal. No obstant, actualment s'està gestionant la creació de l'Associació de Voluntaris de Protecció Civil de Sant Pere de Ribes, els components de la qual, inicialment, seran les següents persones:

J.M.I.	[REDACTED]
F.M.S.	[REDACTED]
J.V.L.	[REDACTED]
O.C.M.	[REDACTED]
A.H.	[REDACTED]
A.M.	[REDACTED]
A.G.M.	[REDACTED]
D.T.M.	[REDACTED]

F.L.R.	██████████
I.P.D.	██████████
J.A.V.	██████████

6.2.4 Serveis bàsics

CODI ELEMENT VULNERABLE	Nom	Època d'ús	Coordenada X	Coordenada Y
Llar d'infants El Cargol (Ribes)	Carretera dels Cards, 110	Setembre a Juny	X: 397197	Y:4568456
Llar infants Bon Aire	Carretera Sitges, 81	Setembre a Juny	X: 397598	Y:4568384
Llar d'infants Tres Pins	Carrer Velázquez i carrer Ortega i Gasset	Setembre a Juny	X: 394849,3	Y: 4565092,8
Equipament Esportiu Municipal Espai Blau	Passeig Circumval·lació	Tot l'any	X: 396908	Y:4568229
Pavelló Poliesportiu de Les Roquetes	Avda. Catalunya amb Rambla del Garraf	Tot l'any	X: 394827.0	Y: 4565478.5
Pavelló Poliesportiu de Ribes	Carrer Cristòfol Mestres, s/n	Tot l'any	X: 397866	Y:4568603
Residència Vallpineda	Carrer Santiago Rusinyol, 37	Tot l'any	0	0
Masoveria Clos la Plana	Camí Vell de Vilanova, 17	Tot l'any	X:395678.5	Y: 4566624.5
Masia Els Cucons	Finca Els Cucons, s/n	Tot l'any	X: 397203	Y:4567843
Hotel Desitges	Xarel·lo, 2	Tot l'any	396561	4565929
Hotel Palou	Palou, 15-17	Tot l'any	X:397745	Y:4568833
Cal Almirall de la Font	Av. Olesa de Bonesvalls	Tot l'any	399004	4569998
La Serra 2	Camí del Montgròs	Tot l'any	X: 3995523	Y:4567743
Escola Municipal d'Adults (Ribes)	Carrer Major, 110 (CPEF Can Puig)	Setembre a Juny	X: 396746	Y:4568742
IES Alexandre Galí	Carrer Miquel Servet, 96	Setembre a Juny	X: 394731	Y:4564973

6.2.5 Serveis sanitaris

El Municipi no disposa de serveis sanitaris en el seu terme municipal a disposició de l'Ajuntament

Farmàcia Busquets	938963825	C/ Lluís Companys, 72	Ribes
Farmàcia Miret	938963579	C/ Nou, 18	Ribes
Farmàcia Lloret	938964000	C/ Ildefons Cerdà, 54	Ribes

Farmàcia Duran i Duran	938934551	C/ Miquel Servet, 25	Les Roquetes
Farmàcia Neus Martínez	938143933	C/ Roger de Flor, 100-104	Les Roquetes
Farmàcia Pascual	938932487	Pl. Catalunya, 10	Les Roquetes
Farmàcia Gonzalvo	938934551	Ctra. Sitges, 53	Ribes
Farmàcia Morera	938141921	C/ Miguel Servet, 86	Les Roquetes

6.2.6 Altres recursos per l'acollida

<i>CODI ELEMENT VULNERABLE</i>	<i>Adreça</i>	<i>Localització</i>	<i>DIRECTOR DEL PAU / TEL. CONTACTE</i>	<i>Tel de Contacte</i>	<i>Ubicació de l'Activitat</i>	<i>Època d'ús</i>
Casal d'avis de Les Roquetes	Avinguda Catalunya, 9	Les Roquetes	938144126		X: 394879 Y:4565297	Tot l'any
Casal d'avis de Ribes	Carrer Nou, 44 baixos	Ribes	938962184		X: 397031 Y:4568644	Tot l'any
École Française Bel Air	Carrer dels Pastors, 2	Les Roquetes	938962267		X: 396168 Y:4566251	Setembre a Juny
CEIP El Pi	Carrer Ildefons Cerdà, 3	Ribes	938960295		X: 397443 Y:4568802	Setembre a Juny
CEIP Els Costerets	Carretera del Carç, 102	Ribes	938961001		X: 397923 Y:4568685	Setembre a Juny
CEIP Les Roquetes	Carrer Miquel Servet, 3	Les Roquetes	938930634		X: 395391 Y:4564878	Setembre a Juny
CEIP Riera de Ribes	Avinguda Onze de Setembre, s/n	Ribes	938961585		X: 397463 Y:4567917	Setembre a Juny
CEIP i Llar d'infants Les Parellades	Carrer Margarida Xirgú, 11	Ribes	6 [REDACTED]		X: 396710 Y:4568642	Setembre a Juny
IES Can Puig	Carrer Joan Maragall, s/n	Ribes	938962318		X: 396746 Y:4568742	Setembre a Juny
CEIP Santa Eulàlia	Carrer Puigmal, 1	Les Roquetes	938932135		X: 395373 Y:4565080	Setembre a Juny
CEIP Mediterrània	Ronda de la Masia Nova, 7	Les Roquetes	938148411	938149806	X: 395396 Y:4565540	Setembre a Juny
IES Montgròs	Carrer Joan Cuadras i Marcer amb C/ Enric Moreres	Ribes	938961220		X 397976 Y:4568575	Setembre a Juny
La Casa de l'Arbre	Carrer Mestre Mesies, 3, bx. 1 ^a	Ribes	6 [REDACTED]		X: 397113 Y:4569113	Setembre a Juny

Escola Municipal d'Adults (Les Roquetes)	Carrer Antoni Gaudí, 9-11	Les Roquetes	938143839		X: 394765 Y:4565117	Setembre a Juny
Escola Municipal d'Adults (Ribes)	Carrer Major, 110 (CPEF Can Puig)	Ribes	938961538		X: 396762 Y:4568603	Setembre a Juny
IES Alexandre Galí	Carrer Miquel Servet, 96	Les Roquetes	938143585		X: 394731 Y:4564973	Setembre a Juny
Llar d'infants col·legi HOPSCOTCH Intern. Preschool	Carrer Nou, 34	Ribes	6 [REDACTED]		X: 397094 Y:4568679	Setembre a Juny
Llar d'infants El Cargol (Ribes)	Carretera dels Cards, 110	Ribes	938963870		X: 397796 Y:4568668	Setembre a Juny
Llar d'infants El Drac Juganer	Carrer Jaume Balmes, 79	Ribes	938963675		X: 397197 Y:4568456	Setembre a Juny
Llar infants Bon Aire	Carretera Sitges, 81	Ribes	938963281		X: 397598 Y:4568384	Setembre a Juny
Llar d'infants Tres Pins	Carrer Velázquez i carrer Ortega i Gasset	Les Roquetes	938933350		X: 394849,3 Y: 4565092,8	Setembre a Juny
Equipament Esportiu Municipal Espai Blau	Passeig Circumval·lació	Ribes	938964820		X: 396908 Y:4568229	Tot l'any
Pavelló Poliesportiu de Les Roquetes	Avda. Catalunya amb Rambla del Garraf	Les Roquetes	938142352		X: 394827.0 Y: 4565478.5	Tot l'any
Pavelló Poliesportiu de Ribes	Carrer Cristòfol Mestres, s/n	Ribes	938963173		X: 397866 Y:4568603	Tot l'any
Residència Vallpineda	Carrer Santiago Rusinyol, 37	Urb. Vallpineda	938948969		X: 399372 Y:4567194	Tot l'any
Masoveria Clos la Plana	Camí Vell de Vilanova, 17	Les Roquetes	6 [REDACTED]		X:395678.5 Y: 4566624.5	Tot l'any
Masia Els Cucons	Finca Els Cucons, s/n	Ribes	938961370		X: 397203 Y:4567843	Tot l'any
Hotel Desitges	Xarel·lo, 2	Els Cards	938965566		X: 396561 Y:4565929	Tot l'any
Hotel Palou	Palou, 15-17	Ribes	938960595		X:397745 Y:4568833	Tot l'any

Cal Almirall de la Font	Av. Olesa de Bonesvalls	Can Pere de la Plana	6 [REDACTED]		X:399004 Y:4569998	Tot l'any
La Serra 2	Camí del Montgròs		938964488		X: 3995523 Y:4567743	Tot l'any
Hotel Masia Sumidors	Carretera Vilafranca del Penedès, C-15b		938962061		X: 396567 Y:4570798	Tot l'any
Can Pere de la Plana	Masia de Can Pere de la Plana	Urb. Can Pere de la Plana	938960827		X: 399996 Y:4570548	Tot l'any

6.2.7 Elements vulnerables

<i>Element</i>	<i>CODI ELEMENT VULNERABLE</i>	<i>Adreça</i>	<i>Localització</i>	<i>DIRECTOR DEL PAU / TEL. CONTACTE</i>	<i>Tel de Contacte</i>	<i>Ubicació de l'Activitat</i>	<i>Època d'ús</i>
Centre cultural	Casal d'avis de Les Roquetes	Avinguda Catalunya, 9	Les Roquetes	938144126		X: 394879 Y:4565297	Tot l'any
Centre cultural	Casal d'avis de Ribes	Carrer Nou, 44 baixos	Ribes	938962184		X: 397031 Y:4568644	Tot l'any
Centre ensenyament	École Française Bel Air	Carrer dels Pastors, 2	Les Roquetes	938962267		X: 396168 Y:4566251	Setembre a Juny
Centre ensenyament	CEIP El Pi	Carrer Ildefons Cerdà, 3	Ribes	938960295		X: 397443 Y:4568802	Setembre a Juny
Centre ensenyament	CEIP Els Costerets	Carretera del Carç, 102	Ribes	938961001		X: 397923 Y:4568685	Setembre a Juny
Centre ensenyament	CEIP Les Roquetes	Carrer Miquel Servet, 3	Les Roquetes	938930634		X: 395391 Y:4564878	Setembre a Juny
Centre ensenyament	CEIP Riera de Ribes	Avinguda Onze de Setembre, s/n	Ribes	938961585		X: 397463 Y:4567917	Setembre a Juny
Centre ensenyament	CEIP i Llar d'infants Les Parellades	Carrer Margarida Xirgú, 11	Ribes	6 [REDACTED]		X: 396710 Y:4568642	Setembre a Juny
Centre ensenyament	IES Can Puig	Carrer Joan Maragall, s/n	Ribes	938962318		X: 396746 Y:4568742	Setembre a Juny
Centre ensenyament	CEIP Santa Eulàlia	Carrer Puigmal, 1	Les Roquetes	938932135		X: 395373 Y:4565080	Setembre a Juny
Centre ensenyament	CEIP Mediterrània	Ronda de la Masia Nova, 7	Les Roquetes	938148411	938149806	X: 395396 Y:4565540	Setembre a Juny

Centre ensenyament	IES Montgròs	Carrer Joan Cuadras i Marcer amb C/ Enric Moreres	Ribes	938961220		X 397976 Y:4568575	Setembre a Juny
Centre ensenyament	La Casa de l'Arbre	Carrer Mestre Mesies, 3, bx. 1 ^a	Ribes	6 [REDACTED]		X: 397113 Y:4569113	Setembre a Juny
Centre ensenyament	Escola Municipal d'Adults (Les Roquetes)	Carrer Antoni Gaudí, 9-11	Les Roquetes	938143839		X: 394765 Y:4565117	Setembre a Juny
Centre ensenyament	Escola Municipal d'Adults (Ribes)	Carrer Major, 110 (CPEF Can Puig)	Ribes	938961538		X: 396762 Y:4568603	Setembre a Juny
Centre ensenyament	IES Alexandre Galí	Carrer Miquel Servet, 96	Les Roquetes	938143585		X: 394731 Y:4564973	Setembre a Juny
Centre ensenyament	Llar d'infants HOPSCOTCH	Carrer Nou, 34	Ribes	6 [REDACTED]		X: 397094 Y:4568679	Setembre a Juny
Centre ensenyament	Llar d'infants El Cargol (Ribes)	Carretera dels Cards, 110	Ribes	938963870		X: 397796 Y:4568668	Setembre a Juny
Centre ensenyament	Llar d'infants El Drac Juganer	Carrer Jaume Balmes, 79	Ribes	938963675		X: 397197 Y:4568456	Setembre a Juny
Centre ensenyament	Llar infants Bon Aire	Carretera Sitges, 81	Ribes	938963281		X: 397598 Y:4568384	Setembre a Juny
Centre ensenyament	Llar d'infants Tres Pins	Carrer Velázquez i carrer Ortega i Gasset	Les Roquetes	938933350		X: 394849,3 Y: 4565092,8	Setembre a Juny
Centre esportiu	Equipament Esportiu Municipal Espai Blau	Passeig Circumval·lació	Ribes	938964820		X: 396908 Y:4568229	Tot l'any
Centre esportiu	Pavelló Poliesportiu de Les Roquetes	Avda. Catalunya amb Rambla del Garraf	Les Roquetes	938142352		X: 394827.0 Y: 4565478.5	Tot l'any
Centre esportiu	Pavelló Poliesportiu de Ribes	Carrer Cristòfol Mestres, s/n	Ribes	938963173		X: 397866 Y:4568603	Tot l'any

Centre social	Residència Vallpineda	Carrer Santiago Rusinyol, 37	Urb. Vallpineda	938948969		X: 399372 Y:4567194	Tot l'any
Turisme rural	Masoveria Clos la Plana	Camí Vell de Vilanova, 17	Les Roquetes	6 [REDACTED]		X:395678.5 Y: 4566624.5	Tot l'any
Turisme rural	Masia Els Cucons	Finca Els Cucons, s/n	Ribes	938961370		X: 397203 Y:4567843	Tot l'any
Hotel	Hotel Desitges	Xarel·lo. 2	Els Cards	938965566		X: 396561 Y:4565929	Tot l'any
Turisme	Hotel Palou	Palou, 15-17	Ribes	938960595		X:397745 Y:4568833	Tot l'any
Turisme rural	Cal Almirall de la Font	Av. Olesa de Bonesvalls	Can Pere de la Plana	6 [REDACTED]		X:399004 Y:4569998	Tot l'any
Turisme rural	La Serra 2	Camí del Montgròs		938964488		X: 3995523 Y:4567743	Tot l'any
Turisme rural	Hotel Masia Sumidors	Carretera Vilafranca del Penedès, C-15b		938962061		X: 396567 Y:4570798	Tot l'any
Turisme rural	Can Pere de la Plana	Masia de Can Pere de la Plana	Urb. Can Pere de la Plana	938960827		X: 399996 Y:4570548	Tot l'any
CECOPAL	Ajuntament/s	Ajuntament/s			938 967 337 / 900-700-091	Ajuntament/s	Tot l'any
Centre cultural	Sala Cultural l'Escorxador	carrer l'Escorxador, 8	Ribes	--		X: 397312 Y:4568953	Tot l'any
Centre cultural	Biblioteca Josep Pla	Carrer Antoni Gaudí, 5	Ribes	938115782		X: 394771 Y:4565120	Tot l'any
Centre cultural	Biblioteca Manuel de Pedrolo	Plaça Poeta Maria Mercè Marçal, 1	Ribes	938964020		X: 397578 Y:4568558	Tot l'any
Centre cultural	Can Salvador Miret	Carrer Nou, 40	Ribes	--		X: 397049 Y:4568666	Tot l'any

Centre cultural	Centre Cultural el Local	Avinguda Onze de Setembre, 2	Ribes	938963563		X: 397317 Y:4568398	Tot l'any
Centre esportiu	Camp de Futbol de Les Roquetes	Carrer Puigmal	Les Roquetes	937432462		X: 395445 Y:4564773	Tot l'any
Centre esportiu	Camp de Futbol de Ribes	Passeig Circumval·lació, s/n	Ribes	--		X: 396724 Y:4568271	Tot l'any
Centre esportiu	Frontó de Les Roquetes	Carrer del Puigmal amb Carrer Montgrí	Les Roquetes	--		X: 395444 Y:4564995	Tot l'any
Centre esportiu	Piscines municipals de Les Roquetes	Carrer Puigmal amb Carrer Miquel Servet	Les Roquetes	938143104		X: 395410,0 Y: 4564930,0	Tot l'any
Centre sanitari	Centre d'Atenció Primària de les Roquetes	Avinguda Catalunya, 9	Les Roquetes	938145182 / 938145170		X: 394869 Y:4565312	Tot l'any
Centre sanitari	Centre d'Atenció Primària de Ribes	Carrer Sant Antoni Maria Claret, 5 baixos	Ribes	938145182 / 938145170		X: 397114 Y:4568513	Tot l'any
Centre sanitari	Hospital Residència Sant Camil	Ronda de Sant Camil s/n	Ribes	938960025		X: 396633 Y:4567850	Tot l'any
Centre social	Redós de Sant Josep i San Pere	Avinguda Josep Pere Jacas, 15	Ribes	938963249		X: 397025 Y:4568552	Tot l'any
Centre social	Parròquia de Sant Pere	Plaça Església, s/n	Ribes	938960197		X: 397220 Y:4568624	Tot l'any
Centre social	Parròquia Santa Eulàlia	Plaça Església, s/n	Les Roquetes	938165591		X: 395232 Y:4565218	Tot l'any
Centre social	Ermida de Sant Pau	Carretera de Canyelles, s/n (Camí a Sant Pau)	Ribes	6 [redacted] Fundació Miranda		X: 396805.0 Y: 4569281.0	Tot l'any

Centre social	Els Xulius - Centre Social Ribetà	Carrer Major, 13	Ribes	938964449		X: 397095 Y:4568745	Tot l'any
Centre social	L'Espai - Centre Cívic de les Roquetes	Carrer Antoni Gaudí, 5 baixos	Les Roquetes	938115783		X: 396911 Y:4568227	Tot l'any
Centre social	Teatre del Centre Parroquial	Plaça Marcer, 7	Ribes	6 [REDACTED]		X: 397260 Y:4568690	Tot l'any
Centre social	Teatre La Nau Pere Vall i Sole	Carrer Pi, 25	Ribes	938961200		X: 397372 Y:4568835	Tot l'any
Entitat Urbanística	ASSOCIACIÓ ADMINISTRATIVA DE COOPERACIÓ SECTOR MAS ALBA	C/ Segre, 38 Buzón Núm. 68 Mas Alba					Tot l'any
Entitat Urbanística	ASSOCIACIÓ DE PROPIETARIS "EL MIRADOR DE SITGES"	Camí del Montgros, km. 2,700 08810 Sant Pere de Ribes					Tot l'any
Entitat Urbanística	Associació Recreativa Naturalista MAS ALBA	Av. Mas Alba, s/n 08810 Sant Pere de Ribes					Tot l'any
Entitat Urbanística	Associació veïns Mas Pares de Dalt - Torre Veguer		CA L'ESCOLA, 12, BXS, LOCAL 3 08800 - Vilanova i la Geltrú				Tot l'any
Entitat Urbanística	Associació veïns Can Girabals	Av. Roma, 44 7e. 3r. 08015 - Barcelona					Tot l'any

Entitat Urbanística	Associació veïns Els Vinyals	C/ Sepúlveda, 58 4r. 4r. 08015 Barcelona					Tot l'any
Entitat Urbanística	Associació veïns Urb. Minivilles (G60653581)	CAN PANXAMPLE, 10					Tot l'any
Entitat Urbanística	ENTITAT URBANÍSTICA COL-LABORADORA LOS VIÑEDOS DE CAN MACIÀ (G08886459)	C/ Almendros, 7 Los Viñedos de Can Macià					Tot l'any
Entitat Urbanística	Entitat Urbanística Col-laboradora Polígon I Els Cards	C/ Josep Tarradelles, 8 atic 3r. 08029 - Barcelona					
Entitat Urbanística	ENTITAT URBANÍSTICA COL-LABORADORA PROVISIONAL L'AUTÒDROM	C/ Cards, 43, Bxs. 08810 Sant Pere de Ribes					
Entitat Urbanística	Entitat Urbanística Col-laboradora Vallpineda	Av. Santíssima Trinitat, 28 Vallpineda					
Entitat Urbanística	Entitat Urbanística Conservació Polígon II Els Cards	C/ Irma Hernández, 14 08812 Els Cards - St. P. de Ribes					
Entitat Urbanística	Entitat Urbanística Rocamar Residencial	C/ Veneçuela, 2 - Rocamar					

Entitat Urbanística	JUNTA DE COMPENSACIÓ SUPP-9 PARC CENTRAL	C/PROVENÇALS, 39, planta 12a. EDIFICI TORRE PUJADES. DEPARTAMENT DE SÒL					
Entitat Urbanística	Junta de Compensació Can Pere de la Plana Polígon 1-A	C/ Roselló, 168, 01 02 08036 Barcelona C/ Monterols, 32, 02 43205 Reus					
Entitat Urbanística	Junta de Compensació Can Pere de la Plana Polígon 1-B	C/ Roselló, 168, 01 02 08036 Barcelona					
Entitat Urbanística	JUNTA DE COMPENSACIÓ SUPP5, CAN MESTRE	Passeig Vilafranca, 17 08870 Sitges					
Entitat Urbanística	JUNTA DE COMPENSACIÓ UA23 RACÓ DEL CARME	C/ Cards, 43 08810 Sant Pere de Ribes					
Entitat Urbanística	JUNTA DE CONSERVACIÓ PLA PARCIAL SUBSECTOR 1 SECTOR SUPP-12, RAMBLA DEL GARRAF	Diagonal, 407, 1R Barcelona (DESPATX D'ADDIENS SÉNEOR)					

Entitat Urbanística	NOVA JUNTA ASSOCIACIÓ DE VEINS CAN LLOSES	Carrer Mila, 1					
Estació de servei	Energia Saras	CARRER URGELL, S/N					
Estació de servei	REPSOL	CARRER SITGES, S/N					
Estació de servei	LOWCOSTFUEL	RAMBLA DEL GARRAF, 68					
Nucli urbà	Les Roquetes	Nucli urbà	Les Roquetes			X: 395225 Y:4565020	Tot l'any
Nucli urbà	Puigmoltó	Nucli urbà	Puigmoltó			X: 396951 Y:4567407	Tot l'any
Nucli urbà	Ribes	Nucli urbà	Ribes			X: 397334 Y:4568593	Tot l'any
Urbanització	Vilanoveta	Nucli urbà	Vilanoveta			X: 395436 Y:4565719	Tot l'any
Urbanització	Els Cards	Nucli urbà	Els Cards			X: 396613 Y:4566138	Tot l'any
Urbanització	Vallpineda	Nucli urbà	Vallpineda			X: 399230 Y:4567160	Tot l'any
Urbanització	Can Pere de la Plana	Nucli urbà	Can Pere de la Plana			X: 399975 Y:4571357	Tot l'any
Urbanització	Can Lloses	Nucli urbà	Can Lloses			X: 399575 Y:4570412	Tot l'any
Urbanització	Mas Albà	Nucli urbà	Mas Albà			X: 400287 Y:4568404	Tot l'any
Urbanització	Mirador de Sitges	Nucli urbà	Mirador de Sitges			X: 395752 Y:4569425	Tot l'any

Urbanització	El Mas d'en Serra	Nucli urbà	El Mas d'en Serra			X: 395850 Y:4565141	Tot l'any
Urbanització	La Torre del Veguer	Nucli urbà	La Torre del Veguer			X: 393848 Y:4567647	Tot l'any
Urbanització	Mas Parés de Dalt	Nucli urbà	Mas Parés de Dalt			X: 394017 Y:4568014	Tot l'any
Urbanització	Can Macià	Nucli urbà	Can Macià			X: 397784 Y:4567859	Tot l'any
Urbanització	Rocamar	Nucli urbà	Rocamar			X: 398093 Y:4565794	Tot l'any
Habitatge aïllat	La Vega de Ribes – La Serra					X: 395535 Y:4567853	Tot l'any
Habitatge aïllat	Cal Zidro Can Ramonet					X: 395908 Y:4569006	Tot l'any
Habitatge aïllat	Ca Bruguera					X: 398516 Y:4566646	Tot l'any
Habitatge aïllat	La Coma (Can Bartra)					X: 395967 Y:4569276	Tot l'any
Habitatge aïllat	Can Fontanals					X: 396559 Y:4567853	Tot l'any
Habitatge aïllat	Can Jove					X: 396615 Y:4567885	Tot l'any
Habitatge aïllat	Can Martí del Mas Roig					X: 394374 Y:4567570	Tot l'any
Habitatge aïllat	Can Miret de les Torres					X: 398810 Y:4567317	Tot l'any
Habitatge aïllat	Can Parés					X: 394121 Y:4567480	Tot l'any

Habitatge aïllat	Can Ramon Almirall					X: 395245 Y:4568548	Tot l'any
Habitatge aïllat	Can Vidal de la Serra					X: 395708 Y:4567824	Tot l'any
Habitatge aïllat	Can Vidaló – Masia els Cards					X: 397203 Y:4566910	Tot l'any
Habitatge aïllat	El Racó					X: 396232 Y:4570204	Tot l'any
Habitatge aïllat	Els Vinyals					X: 395155 Y:4569976	Tot l'any
Habitatge aïllat	Casa de la Carretera					X: 398898 Y:4568108	Tot l'any
Habitatge aïllat	La Torreta					X: 397521 Y:4571208	Tot l'any
Habitatge aïllat	Mas d'en Giralt					X: 398014 Y:4571472	Tot l'any
Habitatge aïllat	Mas de les Farigoles					X: 396535 Y:4567333	Tot l'any
Habitatge aïllat	Can Masarelles					X: 394435 Y:4568086	Tot l'any
Habitatge aïllat	Torre del Veguer Can Parés					X: 393986 Y:4567398	Tot l'any
Habitatge aïllat	Corral d'en Pujol					X: 399429 Y:4567605	Tot l'any
Habitatge aïllat	La Masieta					X: 395803 Y:4568637	Tot l'any
Habitatge aïllat	Can Parici					X: 395383 Y:4568007	Tot l'any
Habitatge aïllat	Masia Montgròs					X: 394745	Tot l'any

						Y:4568333	
Habitatge aïllat	Els Sumidors					X: 394435 Y:4568086	Tot l'any
Habitatge aïllat	Ca l'Almirall de la Font					X:399004 Y:4569998	Tot l'any
Habitatge aïllat	Masia Can Pere de la Plana					X: 399889 Y:4570334	Tot l'any
Habitatge aïllat	Can Baró de la Cabreta					X: 398068 Y:4566355	Tot l'any
Habitatge aïllat	Maset d'En Lleó					X: 397958 Y:4566239	Tot l'any
Habitatge aïllat	Masia de les Casetes					X: 399261 Y:4567783	Tot l'any
Habitatge aïllat	Masia Ca l'Escolà					X: 398432 Y:4568157	Tot l'any
Habitatge aïllat	Masia Mas Catalunya					X: 393744 Y:4567981	Tot l'any
Habitatge aïllat	Masia Can Bertran I Can Tomeu					X: 398649 Y:4569054	Tot l'any
Habitatge aïllat	Masia Can Climent					X: 396007 Y:4567765	Tot l'any
Habitatge aïllat	Masia Can Mironet del Bosc					X: 395424 Y:4566459	Tot l'any
Habitatge aïllat	Masia Can Torrent I Corral d'En Capdet					X: 396981 Y:4569438	Tot l'any
Habitatge aïllat	Masia La Coma (Can Barba)					X: 395982 Y:4569276	Tot l'any
Habitatge aïllat	Masia Corral d'En Massó					X: 398493 Y:4570220	Tot l'any

Habitatge aïllat	Masia Els Cocons					X: 395925 Y:4566827	Tot l'any
------------------	------------------	--	--	--	--	------------------------	-----------

Document 7. Cartografia específica (per a cada risc)

S'inclou la Cartografia bàsica:

- Plànol del terme municipal.

I la Cartografia específica següent:

<i>RISC</i>	<i>CARTOGRAFIA BÀSICA</i>	<i>CARTOGRAFIA COMPLEMENTÀRIA</i>
EN GENERAL	Elements vulnerables (inclou efecte dòmino) Centres d'acollida CECOPAL Serveis d'emergència: Policia Local, bombers, CAP, ... Hidrants	Línies elèctriques Xarxa de gas Xarxa d'aigua potable Estacions meteorològiques Rutes d'avís
INCENDIS FORESTALS	Elements vulnerables: tipus A i B Franges de protecció perimetral Punts d'aigua amb hidrant i sense Punts de vigilància Camins primaris, secundaris i terciaris	Sectors massa forestal
INUNDACIONS	Superfície inundable: T50, T100, T500 Zones potencialment inundables Punts d'actuació prioritària (PAP), punts conflictius Talls de trànsit previstos Punts vigilància del nivell aigua	Ponts i infraestructures que no siguin PAP ni punts conflictius
NEVADES	Rutes de neteja	

	Talls de trànsit previstos Punts d'emmagatzematge de fundents Zones d'aparcament i col·locació de cadenes	
SISMES	Zones d'esllavissades	Mapa geològic
TRANSPORT MMPP	Buffer 500 m vies de mercaderies perilloses Aparcaments de mercaderies perilloses	
RADIOLÒGIC	Instal·lacions radiològiques Zona d'intervenció i zona d'alerta	
VENTADES	Elements vulnerables (inclou efecte dòmino) Elements vulnerables Zones vulnerables Punts d'actuació prioritària Rutes de neteja Talls de trànsit previstos Zones d'aparcament	Mapa de vents predominants, si escau Mapeig històric d'incidències per vent
ALTRES RISCOS:	Zona d'afectació	

Annexos

Annex 1. Criteris d'activació dels plans de protecció civil de la Generalitat

RISC	SITUACIÓ	FASE D'ACTIVACIÓ
Pandèmies	<p>FASE 4 o FASE 5 declarada per l'OMS quan es doni algun dels supòsits següents:</p> <ul style="list-style-type: none"> sigui necessari imposar mesures de contenció per evitar la propagació de la pandèmia casos aïllats confirmats a Catalunya no hi ha casos a Catalunya però sí confirmats a l'entorn. <p>FASE 6 declarada per l'OMS amb ... o sense casos aïllats confirmats a Catalunya, sempre i quan:</p> <ul style="list-style-type: none"> no hi hagi impacte al sistema sanitari (nivell 1). no hi manquin subministraments bàsics (nivell 1). no hi hagi impacte social. <p>Període postpandèmic Quan el Comitè d'emergències del Pla n'estableixi la necessitat per altres circumstàncies o motius estratègics.</p>	ALERTA 1
	<p>FASE 6 declarada per l'OMS i un nombre considerable (≥350 per cada 100.000 habitants) de casos estimats a Catalunya sempre i quan:</p> <ul style="list-style-type: none"> hi hagi perill de col·lapse del sistema sanitari (nivell 2). Hi ha alarma social. Hi hagi alta incidència de baixes (nivell 1 o nivell 2). <p>Quan el Comitè d'emergències del Pla n'estableixi la necessitat per altres circumstàncies o motius estratègics.</p>	ALERTA 2
	<p>Fase 6 determinada per l'OMS i un nombre considerable (≥700 per cada 100.000 habitants) de casos estimats a Catalunya, quan a més, es produeix alguna de les circumstàncies següents:</p> <ul style="list-style-type: none"> es produeixi col·lapse del sistema sanitari (nivell 3). es produeixi un risc molt important de col·lapse en la resta de serveis imprescindibles per al funcionament de la societat (nivell 2). <p>Quan el Comitè d'emergències del Pla n'estableixi la necessitat per altres circumstàncies o motius estratègics.</p>	EMERGÈNCIA 1

<i>RISC</i>	<i>SITUACIÓ</i>	<i>FASE D'ACTIVACIÓ</i>
	FASE 6 declarada per l'OMS amb un nombre important (≥ 3.500 per cada 100.000 habitants) de casos d'infecció estimats a Catalunya i amb taxa de mortalitat $> 1\%$ dels afectats o $0,5\%$ de la població. Quan el Comitè d'emergències del Pla n'estableixi la necessitat per altres circumstàncies o motius estratègics.	EMERGÈNCIA 2

RISC	SITUACIÓ	FASE D'ACTIVACIÓ
Transport de viatgers per ferrocarril	<ul style="list-style-type: none"> • Evacuació dels usuaris de trens a les zones de vies obertes i en general fora de túnels, viaductes, ponts, estacions suburbanes (tancades) o estacions principals. • Altres operatives de protecció a usuaris (inclòs allotjament i trasllat de passatgers) que no requereixin intervenció general dels serveis d'emergència (i que no corresponguin a un supòsit de fase d'alerta). • Afectacions a infraestructura o al servei ferroviari per riscos externs o interns que puguin suposar alteració del servei ferroviari (tall concret de línia) però no afectació generalitzada. • Aturades de trens a túnels, ponts i viaductes per causes tècniques quan les empreses ferroviàries considerin que els temps d'aturada poden suposar una situació de risc directament per als usuaris o que aquests puguin generar la situació de risc amb el seu comportament. • Atropellaments d'una persona que suposi aturada de la línia. • Amenaça de bomba o de provocar dany col·lectiu a infraestructures quan el Cos de Mossos d'Esquadra trobi indicis que faci necessari valorar la seva fiabilitat. • Registre massiu de trucades d'usuaris al 112 reportant incidències al servei o infraestructures. 	<p>PREALERTA</p>
	<ul style="list-style-type: none"> • Accident ferroviari (xoc, descarrilament o altres) on estigui implicat almenys un comboi de passatgers i es produeixin ferits lleus però no víctimes mortals ni un nombre elevat de ferits greus (no múltiples víctimes). • Qualsevol situació de risc col·lectiu amb afectació general a la població amb ferits lleus però no víctimes mortals ni nombre elevat de ferits greus. • Incendi a túnels o estacions tancades que no estigui immediatament controlat i suposi l'afectació real o potencial a usuaris, o la seva evacuació. • Amenaces terroristes o de bomba a la infraestructura considerades fiables. • Evacuació d'usuaris a túnels, ponts, viaductes, estacions soterrànies i principals. • Transbordament de passatgers a túnels, ponts o viaductes. • Altres operatives de protecció a usuaris (inclòs l'allotjament i trasllat massiu de passatgers) amb intervenció general dels serveis d'emergència. • Aplicació de transport alternatiu al servei habitual quan sota criteri tècnic suposin l'alteració de la normalitat i requereixin mesures extraordinàries de coordinació (habilitació 	<p>ALERTA</p>

RISC	SITUACIÓ	FASE D'ACTIVACIÓ
	<p>extraordinària d'espai física permanent i reordenació i control de la circulació) fins a assolir una situació de normalitat transitòria.</p> <ul style="list-style-type: none"> • Comportaments anti-socials per part dels usuaris que suposin un risc imminent per a la població i per tant una possible emergència, quan així es valori tècnicament en especial per part del grup d'ordre. • Afectació directa generalitzada a les vies per riscos externs amb tall general de línies i risc per a la població, però sense ferits greus ni víctimes mortals: <ul style="list-style-type: none"> ◦ Riscos naturals: meteorològics (nevades, inundacions, ventades, temporals de mar, i altres), esllavissades, subsidències, i altres. ◦ Riscos tecnològics (risc químic en instal·lacions amb substàncies perilloses, accident en el transport de mercaderies perilloses, ...). 	
	<ul style="list-style-type: none"> • Accident ferroviari (xoc, descarrilament o altres) on estigui implicat almenys un comboi de passatgers i es produeixin víctimes mortals, ferits greus o afectació general als usuaris. • Materialització d'amenaques terroristes o de bomba a la infraestructura. • Qualsevol situació de risc col·lectiu amb afectació general a la població i presència de ferits greus o víctimes mortals. • Qualsevol situació que comporti presència de múltiples víctimes. Es correspon a 6 ferits greus o de categoria immediata, o bé 10 víctimes de qualsevol categoria i en tot cas d'acord a les previsions del pla d'emergència per a múltiples víctimes de la Generalitat de Catalunya. 	EMERGÈNCIA 1
	<ul style="list-style-type: none"> • On estigui implicat més d'un comboi ferroviari. • Quan tingui lloc a més d'un punt del territori o més d'un servei alhora. • Quan el nombre de víctimes sigui d'una magnitud tal que suposi que les actuacions i recursos humans i materials previstos a la fase d'Emergència 1 siguin insuficients per gestionar-la. 	EMERGÈNCIA 2

<i>RISC</i>	<i>SITUACIÓ</i>	<i>FASE D'ACTIVACIÓ</i>
Risc químic en establiments industrials	Per accidents importants de categoria 1 on es preveu que hi hagi com a única conseqüència danys materials a la instal·lació, sense cap tipus de dany fora de la indústria, encara que impliquin ajuda exterior.	ALERTA
	En accidents greus que poden implicar danys i víctimes a l'interior (categoria 2) i/o danys importants o àdhuc víctimes a l'exterior (categoria 3)	EMERGÈNCIA

<i>RISC</i>	<i>SITUACIÓ</i>	<i>FASE D'ACTIVACIÓ</i>
Incendis forestals	Valoració conjunta dels indicadors següents: <ul style="list-style-type: none"> • El mapa dinàmic de perill d'incendis forestals. • El Pla Alfa (nivell 2). • El SISCOP (nivell 1) o simultaneïtat d'incendis de nivell inferior. • Altres indicadors que facin preveure un augment del nivell de vulnerabilitat i, per tant, de risc. • En incendis en què la situació es pugui solucionar amb els mitjans habituals de gestió d'emergències i l'afectació a la població sigui nul·la o reduïda. • A criteri de la Direcció del Pla, quan es produeixin situacions potencialment greus de GIF. 	PREALERTA
	Valoració conjunta dels indicadors següents: <ul style="list-style-type: none"> • El mapa dinàmic de perill d'incendis forestals. • El Pla Alfa (nivell 3). • El SISCOP (nivell 2) o simultaneïtat d'incendis de nivell inferior. • Altres indicadors que facin preveure un augment del nivell de vulnerabilitat i, per tant, de risc. • En incendis que, sense implicar risc per a les persones alienes a l'extinció i per als béns que no siguin de naturalesa forestal, es preveu que tinguin una duració prou important perquè sigui necessària l'activació d'un dispositiu preventiu especial. 	ALERTA

RISC	SITUACIÓ	FASE D'ACTIVACIÓ
	<ul style="list-style-type: none"> • En incendis que impliquin un cert perill per a les persones i sigui apropiat ordenar-ne el confinament o l'evacuació. • En incendis importants ja controlats on es fa necessari un control de la zona afectada a l'efecte d'evitar que es produeixi una reactivació. • Altres supòsits, a criteri del Director o Directora del Pla, que justifiquin l'activació d'un dispositiu preventiu especial. 	
	<p>D'acord amb els criteris següents:</p> <ul style="list-style-type: none"> • Grau d'afectació a la població i actuacions sobre la mateixa (informació, evacuació, d'urbanitzacions, barris perifèrics, barris de nuclis urbans, etc.). • Extensió (nombre de municipis afectats, nombre d'hectàrees afectades depenent del tipus de terreny, etc.) (per exemple >500 ha). • Mitjans necessaris. • Altres supòsits, a criteri de la Direcció del Pla, que justifiquin l'activació d'un dispositiu preventiu especial. 	EMERGÈNCIA 1
	<p>Quan es produeixi un GIF³ o un conjunt d'incendis simultanis els efectes dels quals afectin una extensió important del territori. Aquesta circumstància s'avalua a partir dels criteris anteriorment esmentats (per exemple, que posi en perill greu nuclis importants de població, duració superior a 48 hores, requeriment de mitjans externs a Catalunya, etc.)</p>	EMERGÈNCIA 2

³GIF: Gran Incendi Forestal

RISC	SITUACIÓ	FASE D'ACTIVACIÓ
Inundacions	<p>Quan el cabal que es desguassa de la presa sigui proper al que pot produir danys i/o inundacions aigües avall de la presa.</p> <p>Per previsió meteorològica per pluja i/o hidrològiques:</p> <ul style="list-style-type: none"> • SMP de grau 2, a molt curt o curt termini. • SMP de grau 3, a curt termini. <p>Que els nivells dels rius estiguin en un nivell proper al que produeix danys.</p> <p>Per previsió meteorològica per estat de la mar:</p> <ul style="list-style-type: none"> • SMP de grau 2, a molt curt o curt termini. • SMP de grau 3, a curt termini. <p>Que els nivells dels rius o del litoral estiguin propers als que poden produir danys.</p>	PREALERTA
	<p>Quan és molt probable que es puguin produir inundacions importants a molt curt termini perquè és imminent el desbordament o quan s'hagi desbordat sense que es produeixin danys importants.</p> <p>En el moment que en una presa s'hagi qualificat l'escenari d'aplicació de mesures correctores o escenari 1 i/o l'aigua que es desguassa de la presa sigui la que produeix desbordament sense que hi hagi danys importants.</p> <p>Per previsió meteorològica per pluja i/o hidrològiques:</p> <ul style="list-style-type: none"> • SMP de grau 3, a molt curt termini. • SMP de grau 4, a curt i a molt curt termini. • SMP de grau 5, a curt i a molt curt termini. • SMP de grau 6, a curt i a molt curt termini. <p>Per previsió meteorològica per estat de la mar:</p> <ul style="list-style-type: none"> • SMP de grau 3, a molt curt termini. • SMP de grau 4, a curt i a molt curt termini. • SMP de grau 5, a curt i a molt curt termini. • SMP de grau 6, a curt i a molt curt termini. <p>Al final d'un episodi d'inundacions importants, en el retorn gradual cap a la normalitat.</p> <p>Altres supòsits, a criteri del director del pla, que justifiquin l'activació d'un dispositiu preventiu especial, com per exemple l'onatge que pot agreujar les inundacions, ...</p>	ALERTA
	<p>Es produeixin inundacions en rius, rieres, torrents... (produïdes per desgel o fusió de neu, obstrucció de lleres naturals o artificials, invasió de lleres, enfonsaments o dificultats de drenatge i/o acció de les marees) que tinguin efectes importants però limitats sobre el territori. També quan aquests efectes siguin produïts per l'estat de la mar. Aquestes circumstàncies s'avaluarà a partir de la informació que es disposi en el moment de l'emergència a partir de criteris de grau d'afectació a la població i actuacions sobre la mateixa (informació, evacuació, etc.), magnitud, duració prevista (per exemple >24 hores), extensió (nombre de municipis afectats, de vies de comunicació, etc.), mitjans necessaris..., l'altura de l'aigua dels rius, embassaments, llacs, rieres... sobrepassa la llera (hi ha desbordament) i es preveu que es comencin a produir danys importants, alçada de les onades que faci preveure danys importants.</p>	EMERGÈNCIA 1

RISC	SITUACIÓ	FASE D'ACTIVACIÓ
	<p>Per escenari excepcional o escenari 2 en preses i/o el desguàs de la presa sigui la que produeix danys importants aigües avall de la presa.</p> <p>Excepcionalment, la direcció del pla podrà valorar l'activació del pla en emergència 1, amb caràcter preventiu, quan es doni la confluència de circumstàncies extremes: que l'episodi de greus inundacions sigui imminent a causa de la imminència de precipitacions excepcionals i sempre i quan es donin altres circumstàncies que puguin agreujar el fenomen, com ara que el terreny estigui saturat com a conseqüència d'episodis abundants de precipitacions recents i que la capacitat dels cursos fluvials i dels embassaments estigui al límit.</p>	
	<p>Es produeixi una gran inundació o conjunt d'inundacions simultànies (produïdes per pluges molt fortes, desgel o fusió de neu, obstrucció de lleres naturals o artificials, invasió de lleres, enfonsaments o dificultats de drenatge i/o acció de les mareas o per estat de la mar) que afectin una extensió important del territori. També d'acord amb els criteris anteriorment esmentats (per exemple que afecti a més d'una regió d'emergències o posi en perill greu nuclis importants de població).</p> <p>-Per escenari límit o escenari 3 en preses i/o el desguàs de la presa sigui la que produeix danys molt importants aigües avall de les preses.</p>	EMERGÈNCIA 2

RISC	SITUACIÓ	FASE D'ACTIVACIÓ
Risc químic en el transport	<p>-En accidents en els quals el contingut ha quedat afectat o pot quedar-hi però no hi ha afectació greu a la població ni itinerant ni fixa, ni al medi ambient. En concret:</p> <ul style="list-style-type: none"> • Accidents on hi ha desperfectes en el continent o hi ha hagut bolcada o descarrilament però no hi ha fuga o vessament del contingut. • Accidents on hi hagi desperfectes en el continent, amb fuga o vessament del contingut. • Accidents on hi hagi danys o incendi al continent i fuga amb flames del contingut. • Accidents amb explosió del contingut amb destrucció del continent. 	ALERTA
	<p>-En accidents que, malgrat que són o poden ser importants, només poden afectar les persones, els béns i el medi ambient de l'entorn immediat.</p> <p>-En accidents que, a més de l'entorn immediat, puguin afectar altres zones més enllà de l'entorn immediat, incloent-hi nuclis urbans o zones d'especial interès mediambiental.</p> <p>En aquests 2 supòsits, sempre que:</p> <ul style="list-style-type: none"> • Hi hagi desperfectes en el continent, amb fuga o vessament del contingut. • Hi hagi danys o incendi al continent i fuga amb flames del contingut. 	EMERGÈNCIA

RISC	SITUACIÓ	FASE D'ACTIVACIÓ
	<ul style="list-style-type: none"> Hi hagi explosió del contingut amb destrucció del continent. 	

RISC	SITUACIÓ	FASE D'ACTIVACIÓ
Nevades	Previsió del Servei Meteorològic de Catalunya de nevades amb un horitzó temporal entre 36 i 96 hores.	PREAVÍS
	Una o més comarques es trobin en situació de risc baix per nevades com a conseqüència de l'emissió d'un avís de perill meteorològic SMP per neu per part del SMC. Els avisos del NEUCAT es corresponen a situacions en les quals no es preveu una afectació important a elements vulnerables i que no requeriran intervenció de tots els operatius però que requereixen un seguiment de l'evolució de la situació.	AVÍS
	<ul style="list-style-type: none"> -Previsió de nevades amb un SMP grau 1 per neu en comarques amb vulnerabilitat alta, molt alta o extrema. -Previsió de nevades amb un SMP grau 2 per neu en comarques amb vulnerabilitat baixa, moderada, alta o molt alta. -Previsió de nevades amb un SMP grau 3 per neu en comarques amb vulnerabilitat baixa. 	PREALERTA
	<ul style="list-style-type: none"> -Previsió de nevades amb un SMP grau 2 per neu en comarques amb vulnerabilitat extrema. -Previsió de nevades amb un SMP grau 2 per neu en comarques amb vulnerabilitat extrema. -Previsió de nevades amb un SMP grau 3 per neu a qualsevol comarca excepte les vulnerabilitat baixa. -Previsió de nevades amb un SMP grau 4 per neu a qualsevol comarca. -Previsió de nevades amb un SMP grau 5 per neu en comarques amb vulnerabilitat molt alta, alta, moderada o baixa. -Previsió de nevades amb un SMP grau 6 per neu en comarques de vulnerabilitat moderada o baixa. -Previsió de nevades amb un SMP grau 3 per neu a qualsevol comarca excepte les vulnerabilitat baixa. -Previsió de nevades amb un SMP grau 4 per neu a qualsevol comarca. -Previsió de nevades amb un SMP grau 5 per neu en comarques amb vulnerabilitat molt alta, alta, moderada o baixa. -Previsió de nevades amb un SMP grau 6 per neu en comarques de vulnerabilitat moderada o baixa. 	ALERTA

RISC	SITUACIÓ	FASE D'ACTIVACIÓ
	<p>-Es decideixi tallar el trànsit a un nombre considerable de vies per facilitar les tasques de neteja.</p> <p>-Es comenci a produir el bloqueig de vehicles i/o persones de manera descontrolada.</p> <p>-Es tingui constància que comencen a quedar aïllats nuclis de població com a conseqüència dels talls a les vies de comunicació.</p> <p>-S'interrompi el funcionament de diferents mitjans de transport com RENFE, FGC, autobusos de línia, transport escolar, etc.</p> <p>-Es produeixin talls de subministrament generalitzats i/o de llarga durada d'alguns dels serveis bàsics. Especial atenció amb els talls de subministrament elèctric i amb possibles fallades en les telecomunicacions.</p> <p>-A criteri de la direcció del Pla, es valorarà activar el Pla NEUCAT en ALERTA o en EMERGÈNCIA en els següents supòsits:</p> <p>*Previsió de nevades amb un SMP de grau 5 o 6 en comarques amb vulnerabilitat extrema.</p> <ul style="list-style-type: none"> • Previsió de nevades amb un SMP de grau 6 en comarques amb vulnerabilitat alta o molt alta. 	EMERGÈNCIA 1
	<p>Valoració dels criteris següents:</p> <ul style="list-style-type: none"> • Extensió territorial i durada prevista de l'episodi. • Grau d'afectació a la població i actuacions sobre la mateixa (Informació, recomanacions...). • Grau d'afectació en la mobilitat i els serveis bàsics a la població. • Recursos necessaris per a gestionar l'emergència i requeriment de mitjans externs. • Altres supòsits, a criteri de la Direcció del Pla. 	EMERGÈNCIA 2

RISC	SITUACIÓ	FASE D'ACTIVACIÓ
Contaminació marina	<p>a) Quan, ja sigui a través de rius o rieres, o bé a través de clavegueram pugui arribar a mar matèria contaminant (runes, escombraries, materials sòlids orgànics o inorgànics i/o productes químics diversos...) en quantitats significatives.</p> <p>b) Quan es produeixi un accident en una instal·lació o vaixell, que emmagatzemi, manipuli, produeixi, i/o transporti matèries contaminants i com a conseqüència d'aquest accident es pugui produir una contaminació marina a menys de dotze milles.</p> <p>c) Quan es produeixi, a menys de dotze milles de la costa, un accident en una instal·lació o vaixell, que emmagatzemi, manipuli, produeixi, i/o transporti matèries contaminants i com a conseqüència d'aquest accident s'hagi produït una contaminació marina lleu.</p> <p>d) Quan es produeix un accident en una instal·lació o en un establiment o en una indústria costanera (que produeixi, emmagatzemi i/o manipuli matèries contaminants) i aquest accident pugui ser resolt per la</p>	PREALERTA

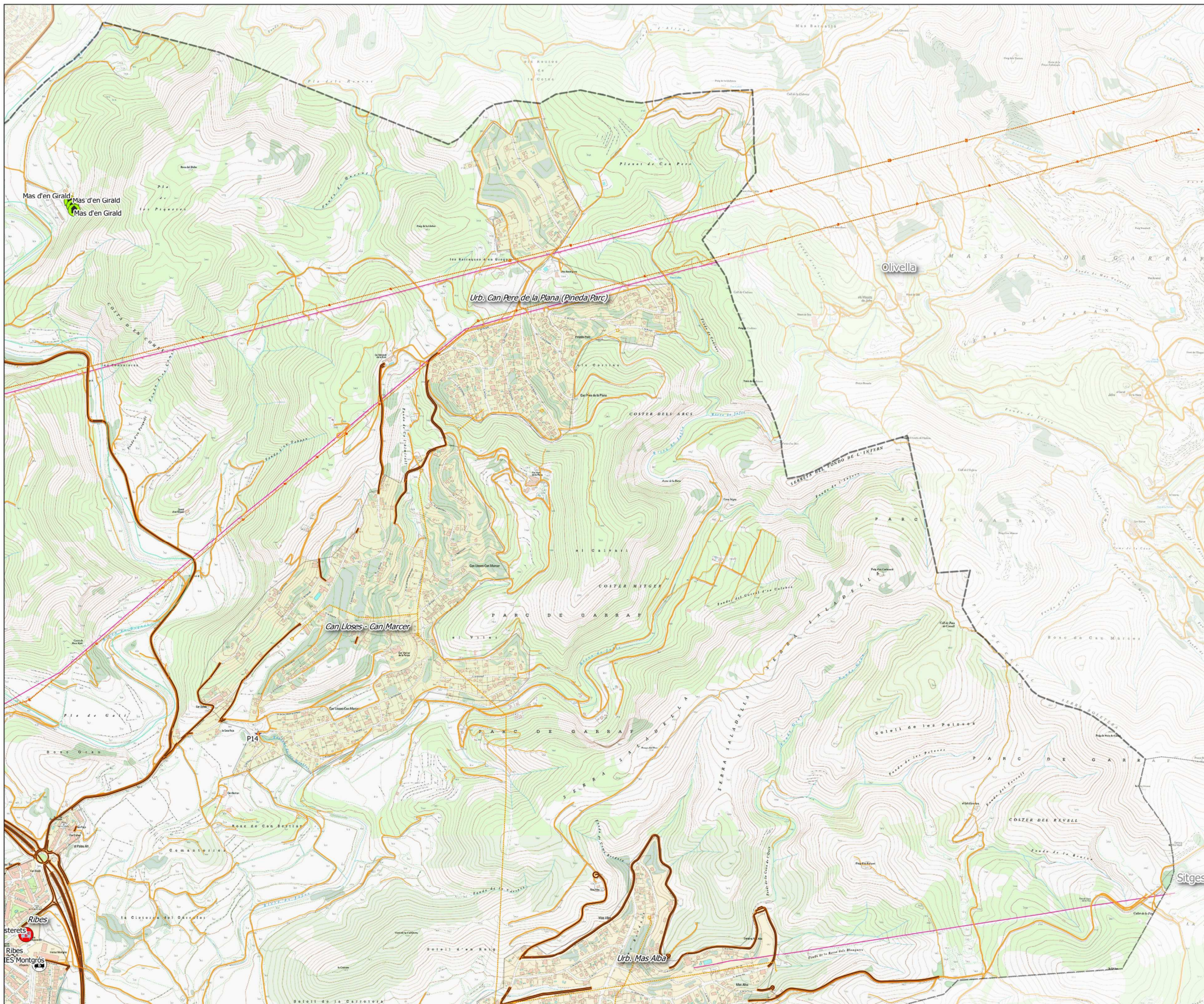
RISC	SITUACIÓ	FASE D'ACTIVACIÓ
	mateixa instal·lació afectada, sense produir-se contaminació marina.	
	<p>a) Quan es produeix un accident en una instal·lació o en un establiment o en una indústria costanera (que emmagatzemi, manipuli, produeixi, i/o transporti matèries contaminants) i com a conseqüència d'aquest accident s'estigui produïnt o s'hagi produït, una contaminació marina de gravetat mitjana a menys de dotze milles de la costa, fora de la delimitació de la instal·lació.</p> <p>b) Quan com a conseqüència d'un accident o fallada de sistema en una instal·lació situada a terra, tingui lloc una contaminació per productes químics que, a través dels cursos fluvials o de clavegueram, hagi arribat a mar i hagi desencadenat un episodi de contaminació marina de gravetat mitjana.</p> <p>c) Quan es produeix un accident en una instal·lació o vaixell, que emmagatzemi, manipuli, produeixi, i/o transporti matèries contaminants i com a conseqüència d'aquest accident s'estigui produïnt o s'hagi produït una contaminació marina de gravetat mitjana a menys de dotze milles.</p>	ALERTA
	Quan es tracti d'una contaminació marina que pugui afectar o afecti a terra, en una zona localitzada (a nivell d'ABE) i/o bé en una zona vulnerable.	EMERGÈNCIA 1
	Quan la contaminació marina pugui afectar o afecti a una franja de terra molt més extensa (a nivell de Regió d'Emergències) i/o bé en una zona especialment vulnerable,	EMERGÈNCIA 2

RISC	SITUACIÓ	FASE D'ACTIVACIÓ
Sismes	<p><u>Segons la intensitat:</u></p> <ul style="list-style-type: none"> Sisme d'intensitat entre II i III-IV en comarques amb densitat de població alta o Zona A. <p>-Sisme d'intensitat entre II-III i IV en comarques amb densitat de població mitjana o Zona B.</p> <p>-Sisme d'intensitat entre II i IV-V en comarques amb densitat de població baixa o Zona C.</p> <p><u>Segons la percepció:</u></p> <ul style="list-style-type: none"> Sisme amb percepció àmplia en un o varis municipis. Sisme amb percepció parcial en una o vàries comarques. 	PREALERTA
	<p><u>Segons la intensitat:</u></p> <ul style="list-style-type: none"> Sisme d'intensitat entre IV i IV-V en comarques amb densitat de població alta o Zona A. <p>- Sisme d'intensitat entre IV-V i V-VI en comarques amb densitat de població mitjana o Zona B.</p> <p>- Sisme d'intensitat entre V i VI-VII en comarques amb densitat de població baixa o Zona C.</p> <p><u>Segons la percepció i dany:</u></p> <ul style="list-style-type: none"> Sisme amb percepció àmplia en una o més comarques. Sisme amb entre 1 i 10 persones ferides lleus. Sisme amb un o més edificis amb danys no estructurals visibles. 	ALERTA
	<p><u>Segons la intensitat:</u></p> <ul style="list-style-type: none"> Sisme d'intensitat entre V i VI-VII en comarques amb densitat de població alta o Zona A. <p>-Sisme d'intensitat VI-VII en comarques amb densitat de població mitjana o Zona B.</p> <p>-Sisme d'intensitat entre VII i VII-VIII en comarques amb densitat de població baixa o Zona C.</p> <p><u>Segons la percepció o dany:</u></p> <ul style="list-style-type: none"> Sisme amb entre 1 i 10 víctimes de qualsevol categoria. Sisme amb entre 1 i 65 víctimes greus o categoritzades com immediates. Sisme amb entre 1 i 10 morts. Sisme amb molts edificis amb danys no estructurals visibles. Sisme amb diversos edificis amb danys estructurals visibles. Sisme amb fallada de les línies vitals en l'àmbit local. 	EMERGÈNCIA 1
	<p><u>Segons la intensitat:</u></p> <ul style="list-style-type: none"> Sisme d'intensitat superior a VII en comarques amb densitat de població alta o Zona A. <p>-Sisme d'intensitat superior a VII-VIII en comarques amb densitat de població mitjana o Zona B.</p> <p>-Sisme d'intensitat superior a VIII en comarques amb densitat de població baixa o Zona C.</p> <p><u>Segons la percepció o dany:</u></p> <ul style="list-style-type: none"> Sisme amb més de 10 víctimes de qualsevol categoria. Sisme amb més de 6 víctimes greus o categoritzades com immediates. 	EMERGÈNCIA 2

<i>RISC</i>	<i>SITUACIÓ</i>	<i>FASE D'ACTIVACIÓ</i>
	<ul style="list-style-type: none"> • Sisme amb més de 10 morts. • Sisme amb molts edificis amb danys estructurals visibles. • Sismes amb fallada de les línies vitals en l'àmbit comarcal. 	

<i>RISC</i>	<i>SITUACIÓ</i>	<i>FASE D'ACTIVACIÓ</i>
Ventades	Previsió de ventades amb un SMP grau 3 a les comarques de densitat de població baixa	PREALERTA
	Previsió de ventades amb un SMP grau 4, 5 o 6 a la comarca. o El vent està provocant danys poc importants d'abast territorial limitat.	ALERTA
	El vent està provocant danys importants i amb un abast territorial extens.	EMERGÈNCIA

Cartografia



Llegenda

- Linies
- alta tensió
- Elements Vulnerables
- CEIP
 - IES
 - Zona Esportiva
 - Habitatge aïllat
 - ★ Punt negre (inundació)



La Propietat

Ajuntament de Sant Pere de Ribes
 Plaça de la Vila, 1
 08810 - Ribes
 (Barcelona)

CONSULTOR: **ecomei, s.l.**
 C/Bruc, 39 - 08950-Esplugues (BCN)
 Tel: 93 313 46 66

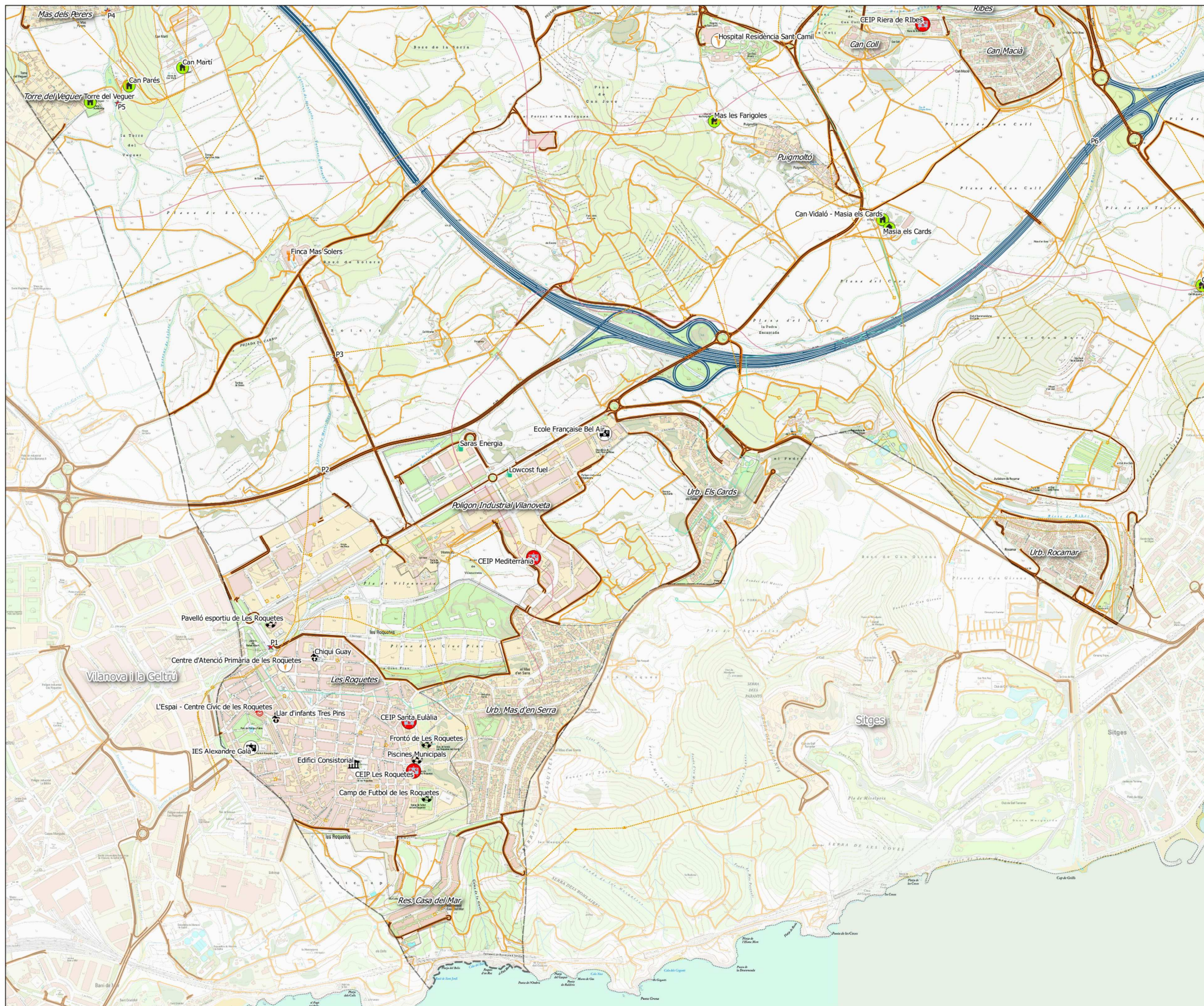
Títol del Projecte

Document Únic de Protecció Civil Municipal (DUPROCIM)

Títol del Plànol

Elements vulnerables

Escala: 1:10.000	
Referència 1524	Data: 10-5-2018
Paper: DIN A-2	Plànol núm. 1 Full 2 de 4




Legenda


Elements Vulnerables

- Restaurant
- Sanitari
- Ajuntament
- CEIP
- Centre d'Activitats
- Escola Bressol
- IES
- Zona Esportiva
- Habitatge aïllat
- Punt negre (inundació)
- Estació de Servei

La Propietat



Ajuntament de Sant Pere de Ribes
 Plaça de la Vila, 1
 08810 – Ribes
 (Barcelona)

CONSULTOR: 

C/Bruc, 39 - 08950-Esplugues (BCN)
 Tel: 93 313 46 66

Títol del Projecte

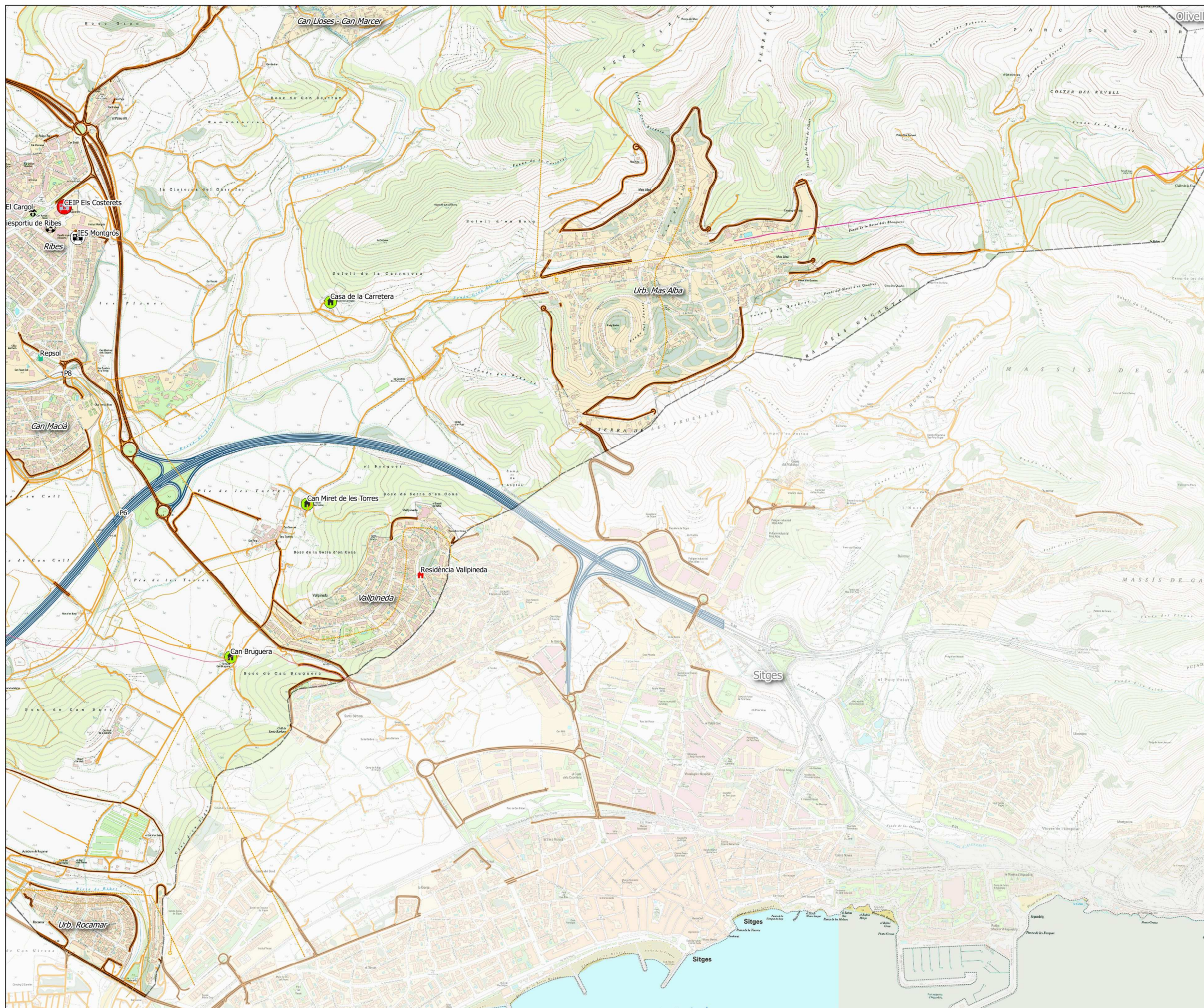
Document Únic de Protecció Civil Municipal
 (DUPROCIM)

Títol del Plànol

Elements vulnerables

Escala: 1:10,000

Referència 1524	Data: 10-5-2018
Paper: DIN A-2	Plànol núm. 1 Full 3 de 4



Llegenda

Linies

- alta tensió

Elements Vulnerables

- CEIP
- Escola Bressol
- IES
- Residència 3a edat
- Zona Esportiva
- Habitatge aïllat
- Punt negre (inundació)
- Estació de Servei

La Propietat



Ajuntament de Sant Pere de Ribes
 Plaça de la Vila, 1
 08810 – Ribes
 (Barcelona)

CONSULTOR: **ecomei, s.l.**

C/Bruc, 39 - 08950-Esplugues (BCN)
 Tel: 93 313 46 66

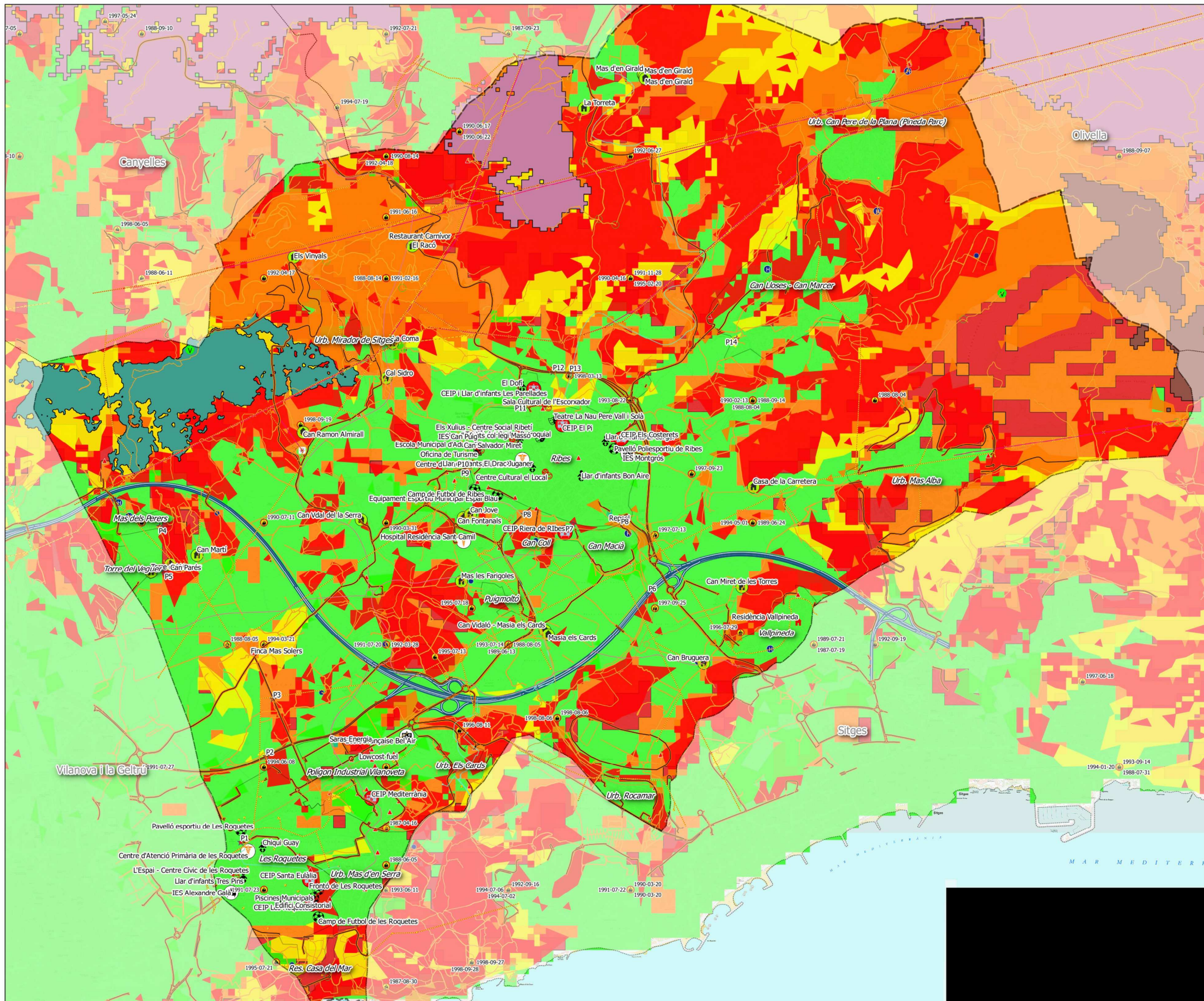
Títol del Projecte

Document Únic de Protecció Civil Municipal
 (DUPROCIM)

Títol del Plànol

Elements vulnerables

Escala: 1:10.000	
Referència 1524	Data: 10-5-2018
Paper: DIN A-2	Plànol núm. 1 Full 4 de 4



Llegenda

- * ET
- Zones
- Linies**
- alta tensió
- * ET
- Torre guaita
- ▲ Hidrants
- Gir vehicles
- bassa helicópter
- bassas
- Incendis Forestals**
- punts inici incendi
- Superfície cremada**
- incendis 1986
- incendis 1994
- incendis 1997
- Risc d'Incendis Forestals**
- Baix
- Mig
- Alt
- Molt Alt

La Propietat



Ajuntament de Sant Pere de Ribes
 Pl. Vila, 1
 08810 - Sant Pere de Ribes
 GARRAF

CONSULTOR



C/Bruc, 39 - 08950 - Espiugues de Llobr.
 Tel. +34 93 313 46 66
 www.comei.es

Títol del Projecte

Document Únic de Protecció Civil Municipal

Títol del Plànol

Risc d'Incendis Forestals

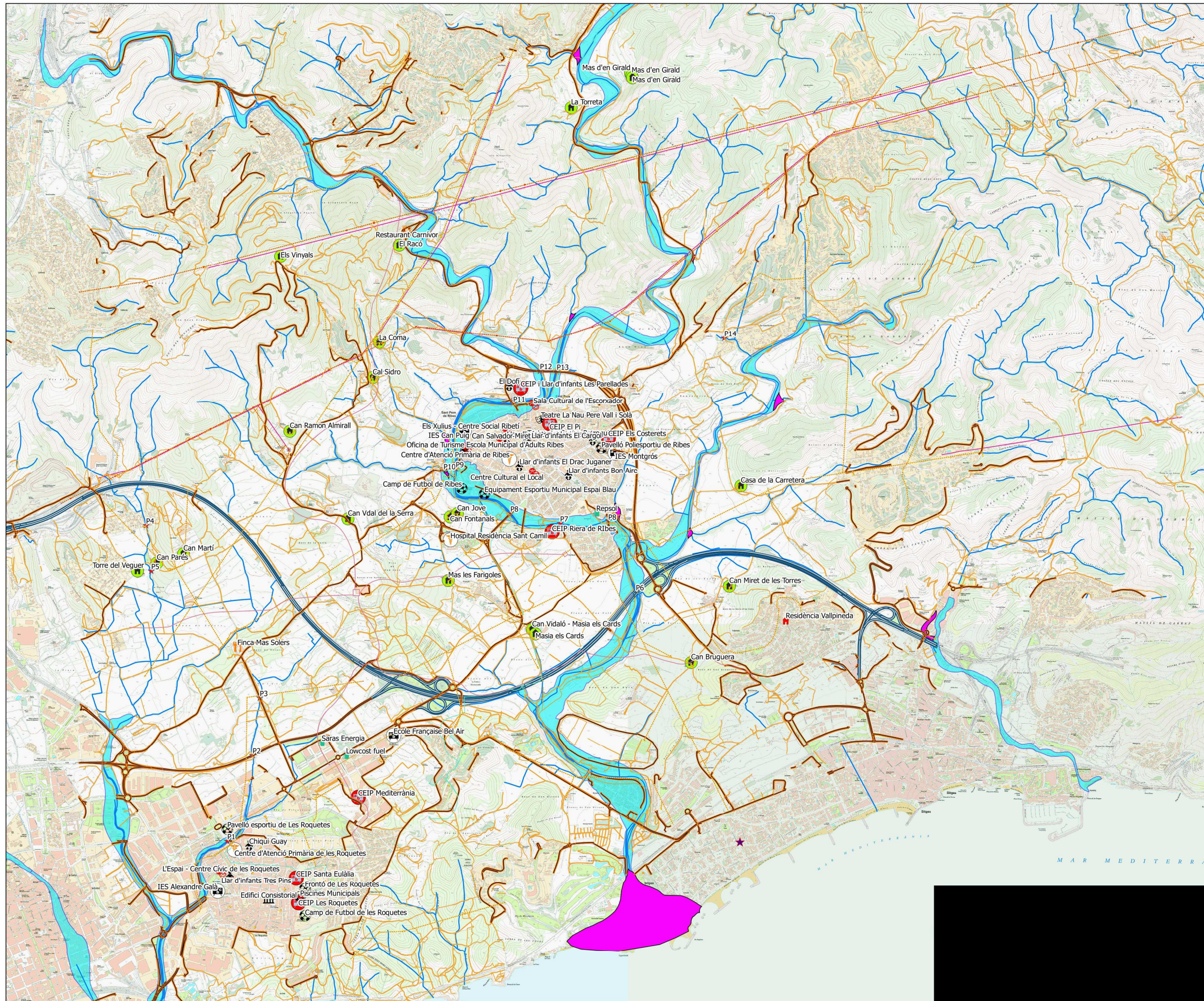
Escala: 1:20.000

Referència 1755

Data 10-5-2018

Paper: DIN A-2

Plànol núm. 4
 Full 1 de 1



- ### Llegenda
- * ET
 - Linies
 - alta tensió
 - Elements Vulnerables
 - Restaurant
 - Sanitari
 - Ajuntament
 - CEIP
 - Centre d'Activitats
 - Escola Bressol
 - IES
 - Residència 3a edat
 - Teatre
 - Zona Esportiva
 - Habitatge aïllat
 - Punt negre (inundació)
 - Estació de Servei
 - Turisme
 - InunCat
 - pnegres_operatiu
 - Xarxa Fluvial
 - Cons de dejecció
 - Zona potencialment inundable

Ortofoto de Catalunya 1:2.500 (CC-BY-SA ICGC)

- Zona inundable T50
- Zona inundable T100
- Zona inundable T500

La Propietat



Ajuntament de Sant Pere de Ribes
 Casa de la Vila
 Pl. de la Vila, 1
 Ribes
 Sant Pere de Ribes - Garraf

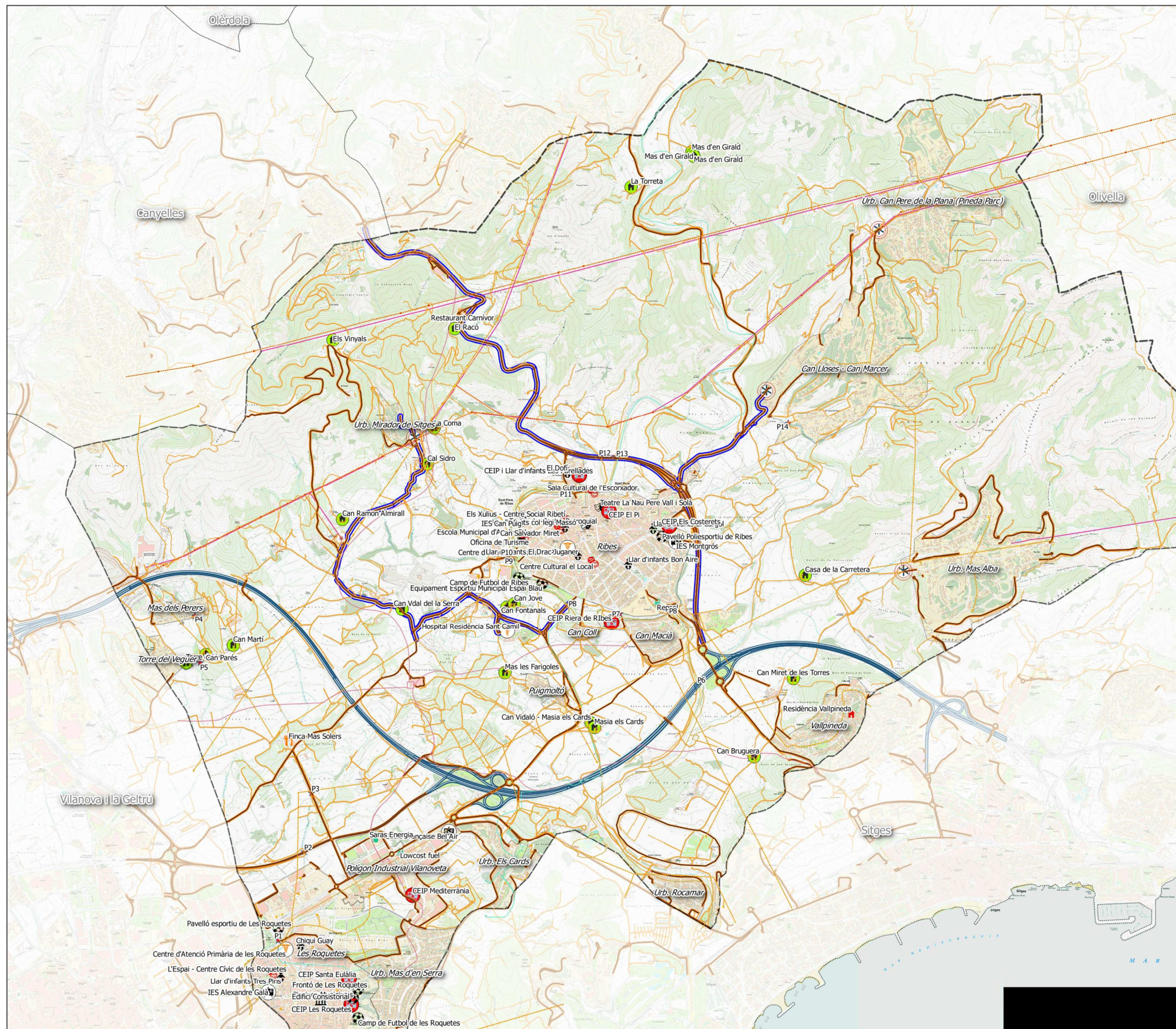
CONSULTOR  C/Bruc, 39 - 08950 - Esplugues de Llobr. Tel.+34 93 313 46 66 www.comei.es	Dibuixat Revisat Eduardo Martínez
---	---

Títol del Projecte
 Document Únic de Protecció Civil Municipal

Títol del Plànol
 Risc d'Inundacions



Referència 1709	Data 10-5-2018
Paper: DIN A-2	Plànol núm. 5 Full 1 de 1



Llegenda

Linies

— alta tensió

Elements Vulnerables

- Restaurant
- Sanitari
- Ajuntament
- CEIP
- Centre d'Activitats
- Escola Bressol
- IES
- Residència 3a edat
- Teatre
- Zona Esportiva
- Habitatge aïllat
- Punt negre (inundació)
- Estació de Servei
- Turisme

Neucat

- Subministrament de Fundents
- Rutes de neteja per nevades

La Propietat



Ajuntament de Sant Pere de Ribes
Plaça de la Vila, 1
08810 – Ribes
(Barcelona)

CONSULTOR:



C/Bruc, 39 - 08950-Esplugues (BCN)
Tel: 93 313 46 66

Títol del Projecte

Document Únic de Protecció Civil Municipal
(DUPROCIM)

Títol del Plànol

Risc de Nevades

Escala: 1:20.000

Referència 1524

Data: 10-5-2018

Paper: DIN A-2

Plànol núm. 1
Full 1 de 1



Llegenda

Recursos disponibles



Gir



Punt d'Aigua

Xarxes



Mitja tensio



Carretera secundària

Vilanova i la Geltrú

B6

Gir 3

Res. Casa del Mar

Gir 4

Urb. Mas d'en Serra

Gir 5

Sitges

La Propietat



Ajuntament de Sant Pere de Ribes
Plaça de la Vila, 1
08810 – Ribes
(Barcelona)

CONSULTOR:



C/Bruc, 39 - 08950-Esplugues (BCN)
Tel: 93 313 46 66

Títol del Projecte

Document Únic de Protecció Civil Municipal
(DUPROCIM)

Títol del Plànol

Contaminació de les aigües marines

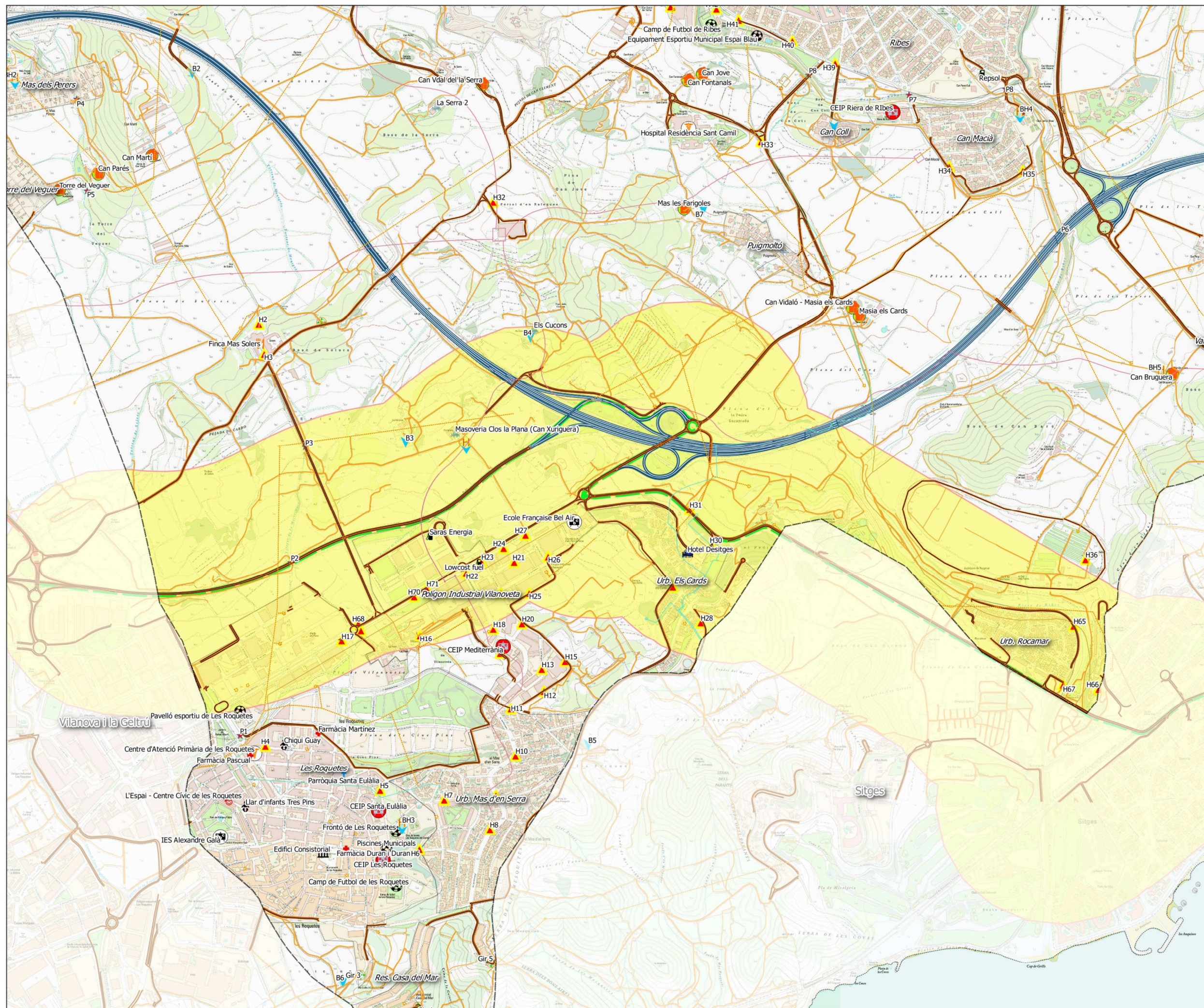
Escala: 1:2.500

Referència 1524

Data: 10-5-2018

Paper: DIN A-2

Plànol núm. 1
Full 1 de 1



Llegenda

Elements Vulnerables

- Restaurant
- Sanitari
- Ajuntament
- CEIP
- Centre d'Activitats
- Escola Bressol
- IES
- Zona Esportiva
- Habitatge aïllat
- Punt negre (inundació)
- Estació de Servei
- Zona afectada per accidents (500 m)

Transcat_carrerera_perill_trams

- BAIX
- MIG

Recursos disponibles

- Estació de Servei
- Farmàcia
- Restaurant
- Sanitari
- Ajuntament
- Zona Esportiva
- Hostaleria
- Centre de Culte
- Habitatge aïllat
- Turisme Rural
- Gir
- Bassa per Helicòpter
- Punt d'Aigua
- Hidrant

La Propietat



Ajuntament de Sant Pere de Ribes
 Plaça de la Vila, 1
 08810 – Ribes
 (Barcelona)

CONSULTOR: **comei, s.l.**

C/Bruc, 39 - 08950-Esplugues (BCN)
 Tel: 93 313 46 66

Títol del Projecte

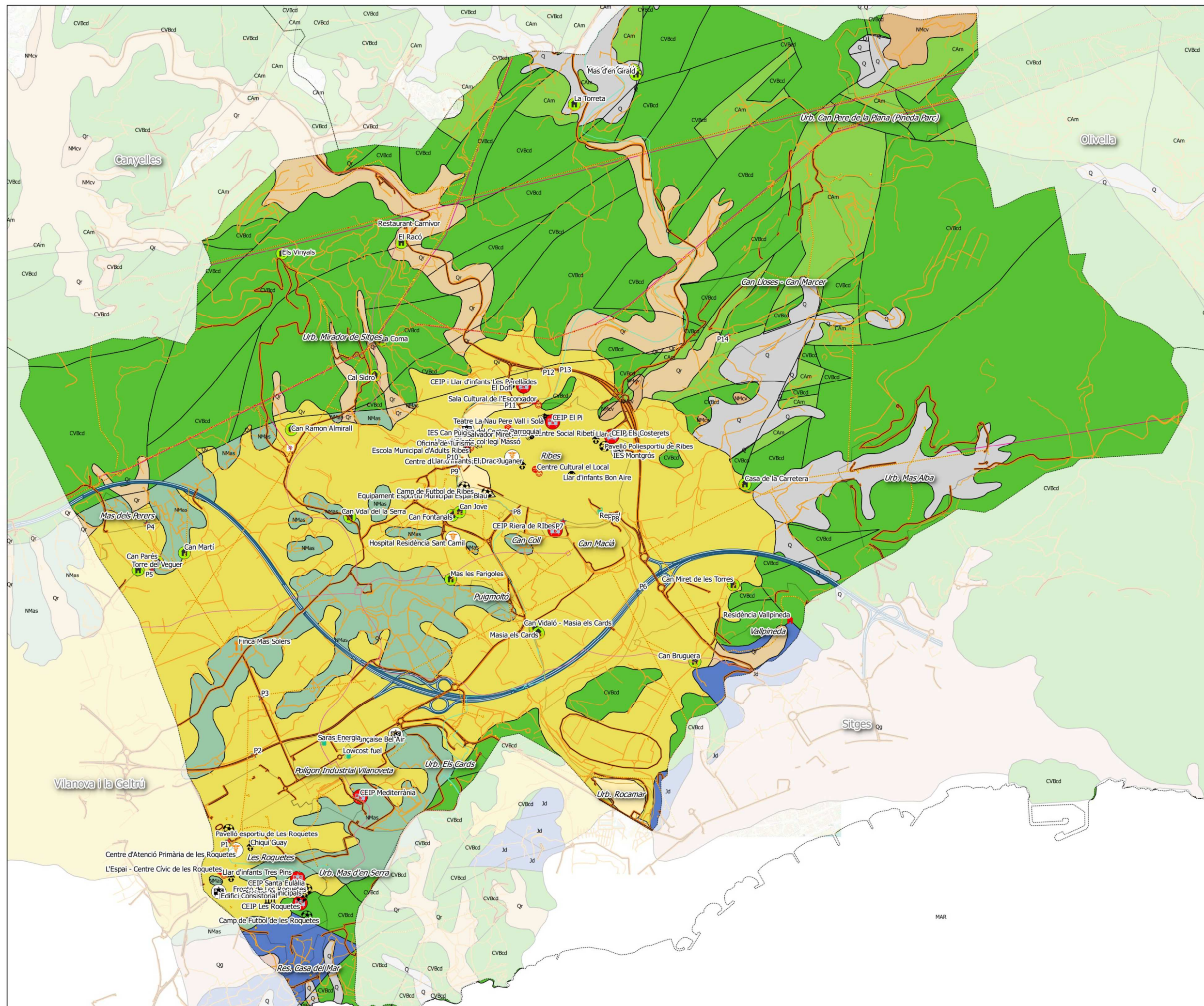
Document Únic de Protecció Civil Municipal
 (DUPROCI)

Títol del Plànol

Accidents de Mercaderies Perilloses

Escala: 1:10.000

Referència 1524	Data: 10-5-2018
Paper: DIN A-2	Plànol núm. 1 Full 1 de 1



- Legenda**
- Elements Vulnerables
- Restaurant
 - Sanitari
 - Ajuntament
 - CEIP
 - Centre d'Activitats
 - Escola Bressol
 - IES
 - Residència 3a edat
 - Teatre
 - Zona Esportiva
 - Habitatge aïllat
 - Punt negre (inundació)
 - Estació de Servei
 - Turisme
- Geologia
- Margolcàries amb amonitis i equinodermes. Formació Margues
 - Calcàries amb intercalacions dolomítiques. Valagirià-Barremià
 - Dolomies i calcàries. Juràssic-Cretaci inferior.
 - Argiles blaves molt plàstiques i sorres. Serraval·là-Trotonià
 - Conglomerats amb matru argilosa. Aquitània-Burdigalià
 - Sediments recents de fons de valls, rieres i peu de mont. Holocè
 - Peu de mont (enderroc de pendent i fàcies proximals de ventalls)
 - Dipòsits de llits actuals de les rieres i dels torrents. Holocè
 - Terrassa fluvial. Graves sorres i lutites. Holocè.
 - Ventalls al·luvials antics. Plistocè
- Epicentres instrumentals/Epicentres macrosísmics

La Propietat



Ajuntament de Sant Pere de Ribes
 Plaça de la Vila, 1
 08810 - Ribes
 (Barcelona)

CONSULTOR: 

C/Bruc, 39 - 08950-Esplugues (BCN)
 Tel: 93 313 46 66

Títol del Projecte

Document Únic de Protecció Civil Municipal
 (DUPROCIM)

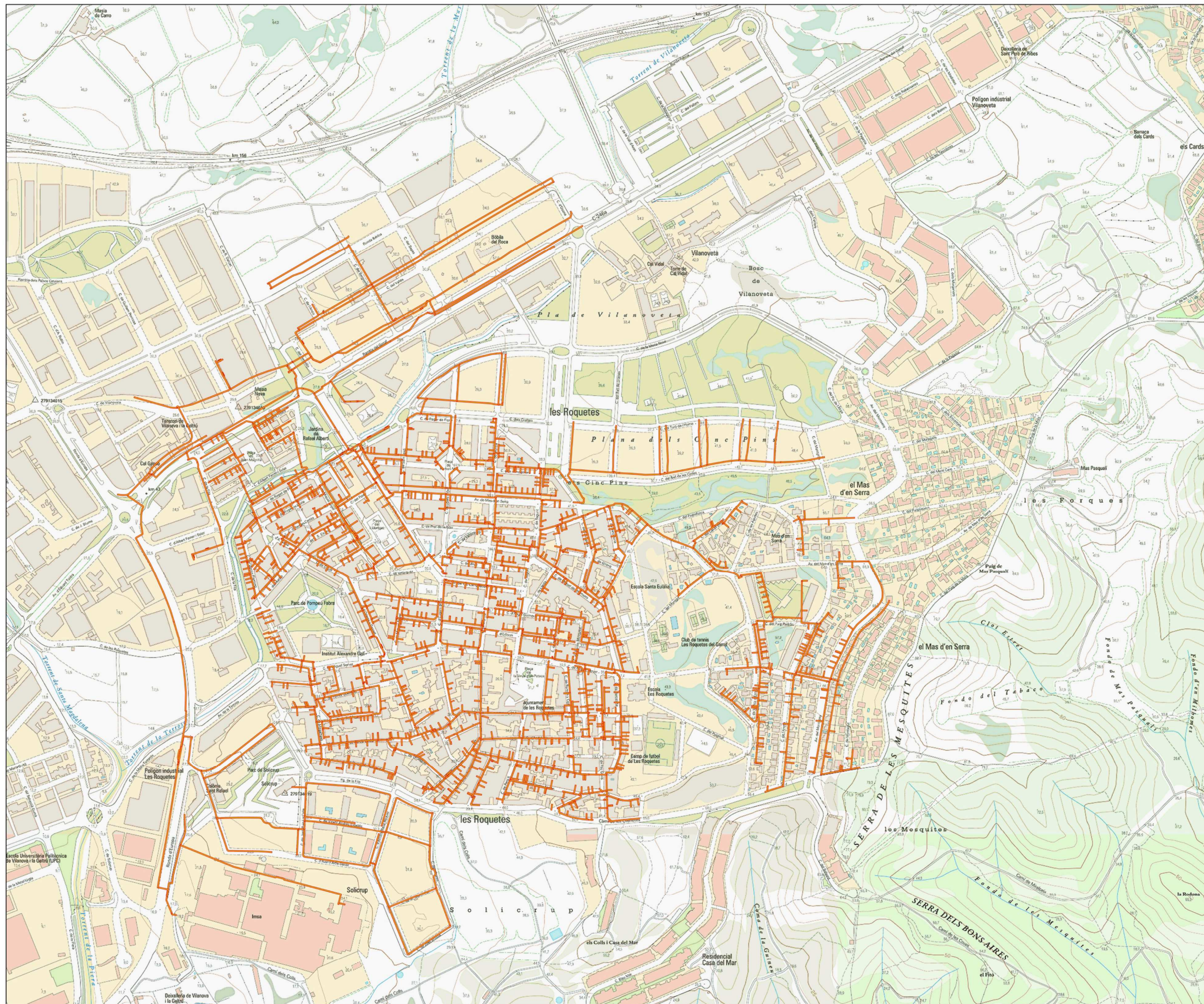
Títol del Plànol

Xarxa energètiques

Escala: 1:20.000

Referència 1524 Data: 10-5-2018

Paper: DIN A-2 Plànol núm. 1
 Full 1 de 1



Llegenda

- Zones
- Gas Roquetes

La Propietat



Ajuntament de Sant Pere de Ribes
Plaça de la Vila, 1
08810 – Ribes
(Barcelona)

CONSULTOR:



C/Bruc, 39 - 08950-Espugues (BCN)
Tel: 93 313 46 66

Títol del Projecte

Document Únic de Protecció Civil Municipal
(DUPROCI M)

Títol del Plànol

Xarxa Gas (Roquetes)

Escala: 1:5.000

Referència 1524

Data: 7-5-2018

Paper: DIN A-2

Plànol núm. 1
Full 1 de 1



Legenda

- Zones
- Gas Ribes



Ajuntament de Sant Pere de Ribes
 Plaça de la Vila, 1
 08810 – Ribes
 (Barcelona)

CONSULTOR:  **comei, s.l.**

C/Bruc, 39 - 08950-Esplugues (BCN)
 Tel: 93 313 46 66

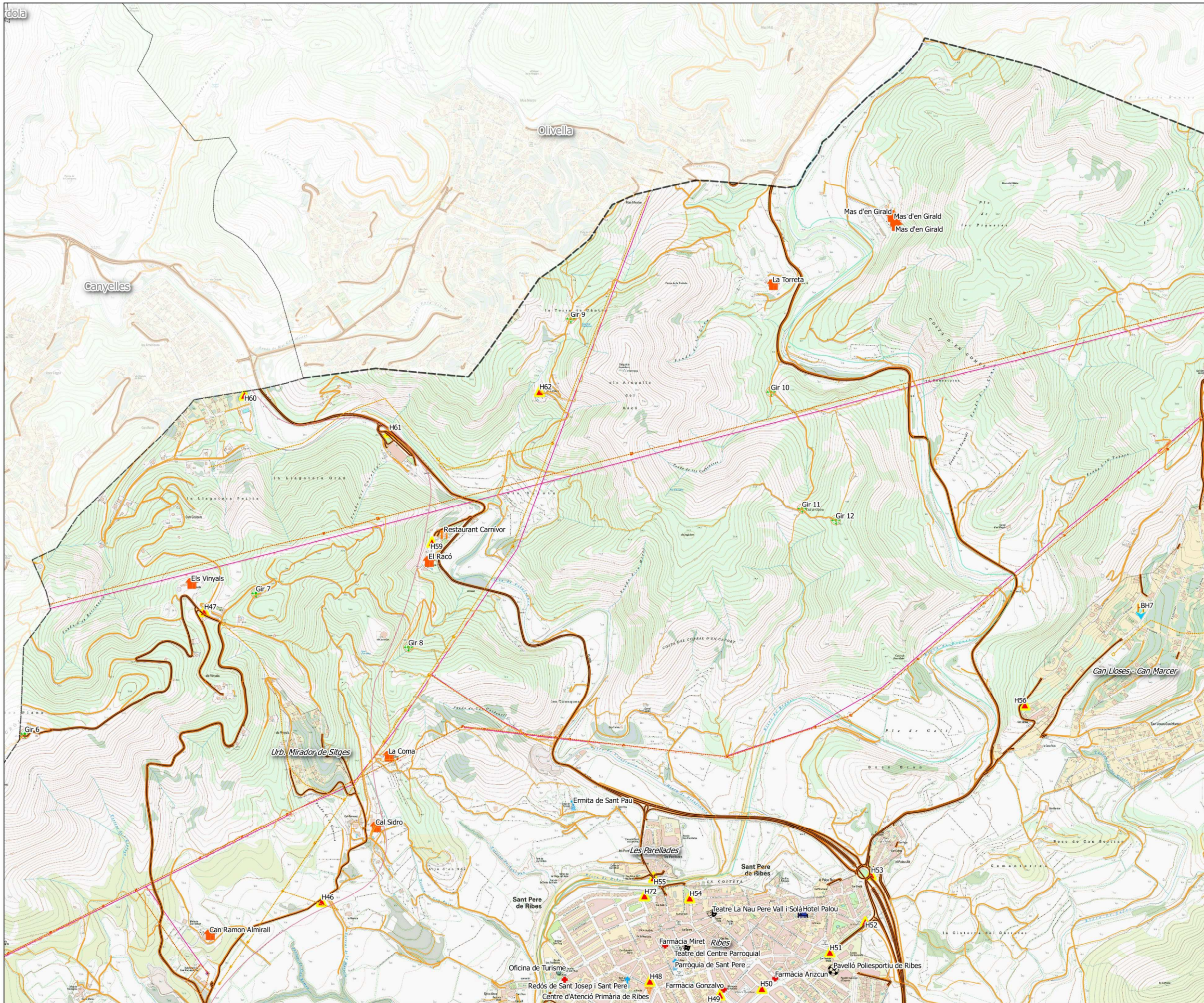
Títol del Projecte
 Document Únic de Protecció Civil Municipal
 (DUPROCIM)

Títol del Plànol
 Xarxa Gas (Ribes)

Escala: 1:5.000

Referència 1524 Data: 7-5-2018

Paper: DIN A-2 Plànol num. 1
 Full 1 de 1



Llegenda

- * ET
- Linies
 - alta tensió
- Recursos disponibles
 - 📍 Farmàcia
 - 🍴 Restaurant
 - 🏥 Sanitari
 - 🎭 Teatre
 - ⚽ Zona Esportiva
 - 🏠 Hostaleria
 - 🏠 Centre de Culte
 - 🏠 Habitatge aïllat
 - 🌳 Turisme
 - 🌳 Gir
 - 🚁 Bassa per Helicòpter
 - 🚒 Hidrant

La Propietat



Ajuntament de Sant Pere de Ribes
 Plaça de la Vila, 1
 08810 – Ribes
 (Barcelona)

CONSULTOR:



C/Bruc, 39 - 08950-Esplugues (BCN)
 Tel: 93 313 46 66

Títol del Projecte

Document Únic de Protecció Civil Municipal
 (DUPROCI)

Títol del Plànol

Recursos disponibles

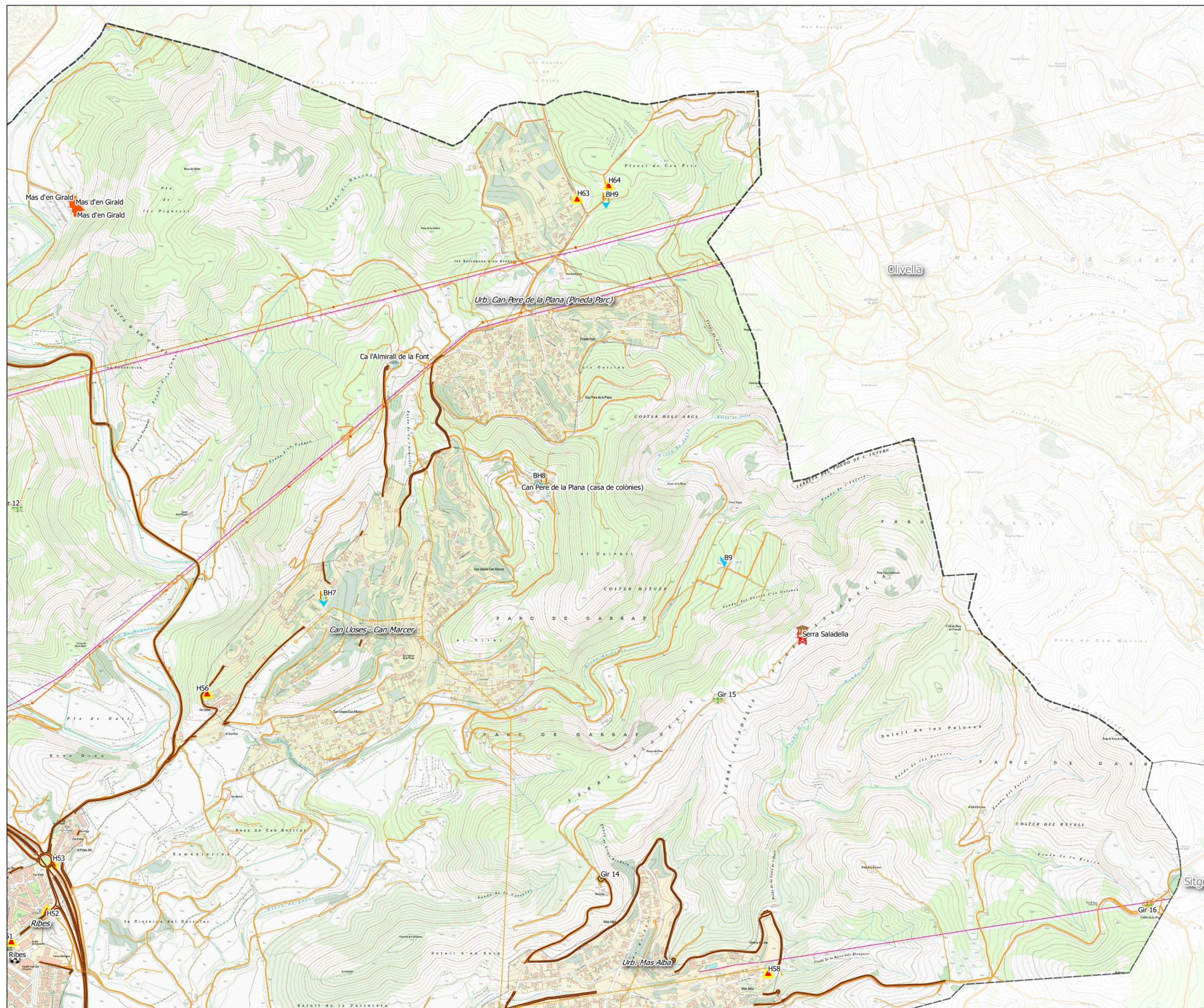
Escala: 1:10.000

Referència 1524

Data: 10-5-2018

Paper: DIN A-2

Plànol núm. 1
 Full 1 de 4



Llegenda

Linies

- alta tensió

Recursos disponibles

- Zona Esportiva
- Habitatge aïllat
- Turisme Rural
- Gir
- Bassa per Helicòpter
- Punt d'Aigua
- Hidrants
- Torre de guaita

La Propietat



Ajuntament de Sant Pere de Ribes
 Plaça de la Vila, 1
 08810 - Ribes
 (Barcelona)

CONSULTOR:  **ecomei, s.l.**

C/Bruc, 39 - 08950-Esplugues (BCN)
 Tel: 93 313 46 66

Títol del Projecte

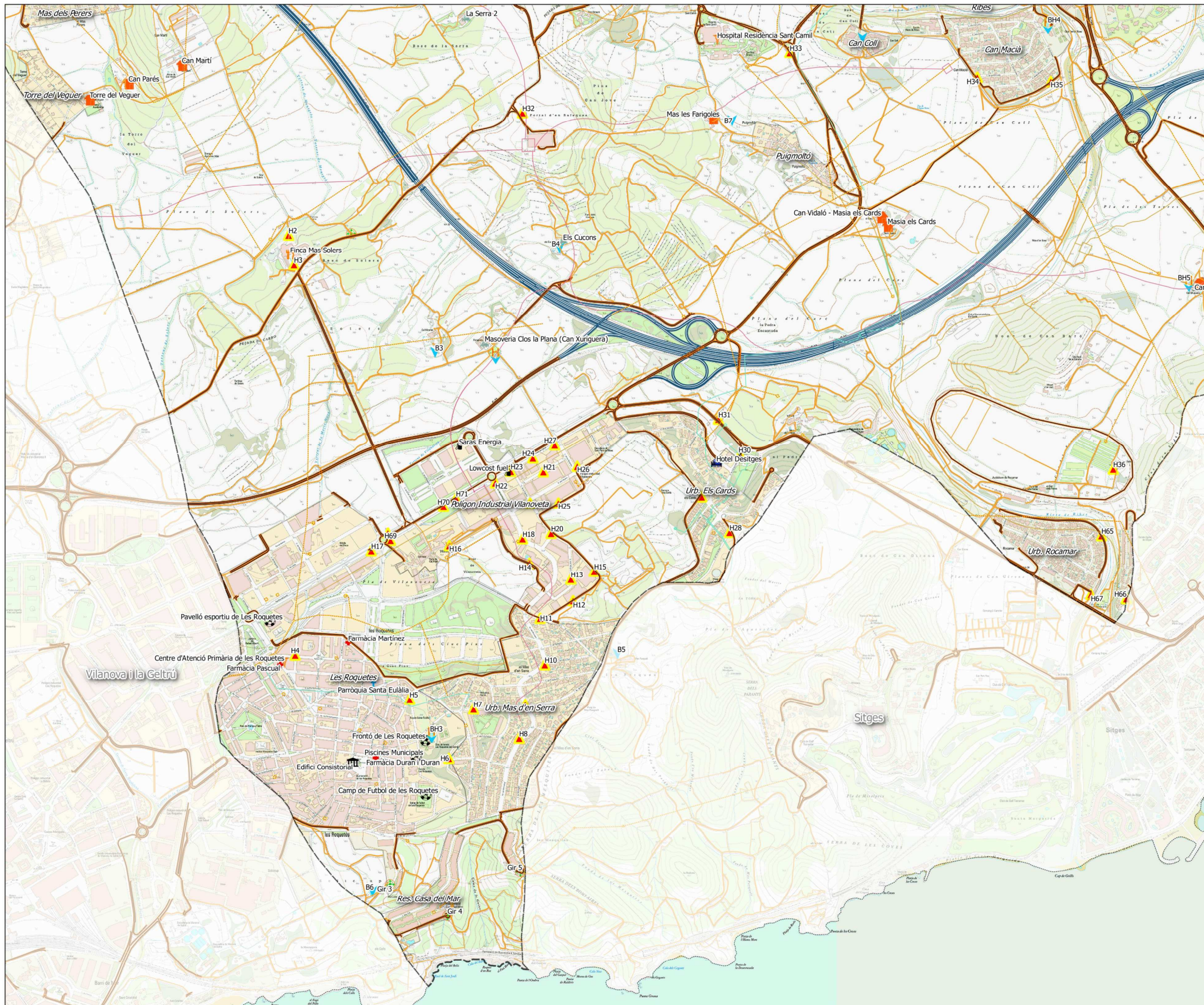
Document Únic de Protecció Civil Municipal (DUPROCM)

Títol del Plànol

Recursos disponibles

Escala: 1:10.000

Referència 1524	Data: 10-5-2018
Paper: DIN A-2	Plànol núm. 1 Full 2 de 4



Llegenda

Recursos disponibles

-  Estació de Servei
-  Farmàcia
-  Restaurant
-  Sanitari
-  Ajuntament
-  Zona Esportiva
-  Hostaleria
-  Centre de Culte
-  Habitatge aïllat
-  Turisme Rural
- Gir
- Bassa per Helicòpter
- Punt d'Aigua
- Hidrant

La Propietat



Ajuntament de Sant Pere de Ribes
 Plaça de la Vila, 1
 08810 - Ribes
 (Barcelona)

CONSULTOR:



C/Bruc, 39 - 08950-Esplugues (BCN)
 Tel: 93 313 46 66

Títol del Projecte

Document Únic de Protecció Civil Municipal
 (DUPROCM)

Títol del Plànol

Recursos disponibles

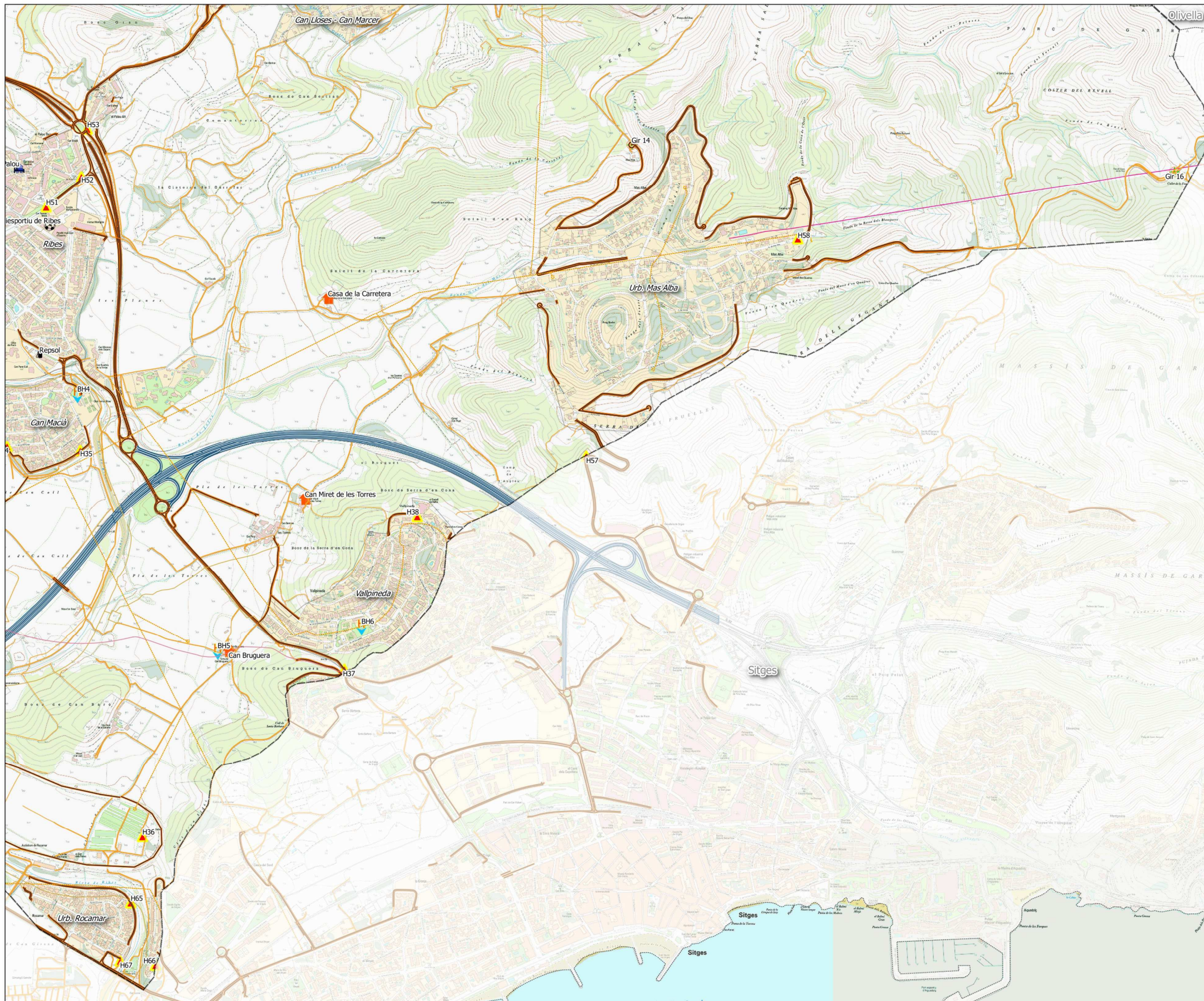
Escala: 1:10.000

Referència 1524

Data: 10-5-2018

Paper: DIN A-2

Plànol núm. 1
 Full 3 de 4



Llegenda

Linies

— alta tensió

Recursos disponibles

Estació de Servei

Zona Esportiva

Hostaleria

Habitatge aïllat

Gir

Bassa per Helicòpter

Hidrants

La Propietat



Ajuntament de Sant Pere de Ribes
Plaça de la Vila, 1
08810 – Ribes
(Barcelona)

CONSULTOR:



C/Bruc, 39 - 08950-Esplugues (BCN)
Tel: 93 313 46 66

Títol del Projecte

Document Únic de Protecció Civil Municipal
(DUPROCIM)

Títol del Plànol

Recursos disponibles

Escala: 1:10.000

Referència 1524

Data: 10-5-2018

Paper: DIN A-2

Plànol núm. 1
Full 2 de 4